


# Promoción y Dinamización del Programa estatal de Vías Verdes



**Arantxa Hernández Colorado**  
Jefa del Área de Vías Verdes y Turismo Ferroviario  
Fundación de los Ferrocarriles Españoles.  
[ahcolorado@ffe.es](mailto:ahcolorado@ffe.es)  
[@viasverdes\\_ffe](https://twitter.com/viasverdes_ffe)


**II Jornadas Vías Verdes de Euskadi**  
Vitoria-Gasteiz, 5-6 de Octubre de 2017





Arabako Foru Aldundia  
Diputación Foral de Álava

## ¿Quiénes somos?



 Fundación pública del sector estatal, creada en 1985. Adscrita al Ministerio de Fomento

 Patronato presidido por el presidente de RENFE - Operadora, siendo su vicepresidente el presidente de ADIF. Miembros: compañías ferroviarias autonómicas, metros, empresas del sector.

 Objetivos: fomentar el conocimiento y utilización del ferrocarril, la investigación sobre el transporte, conservar el patrimonio ferroviario, difundir aspectos culturales y beneficios socioeconómicos del ferrocarril, formación en transporte ...

Promueve y Dinamiza el Programa Vías Verdes desde 1993



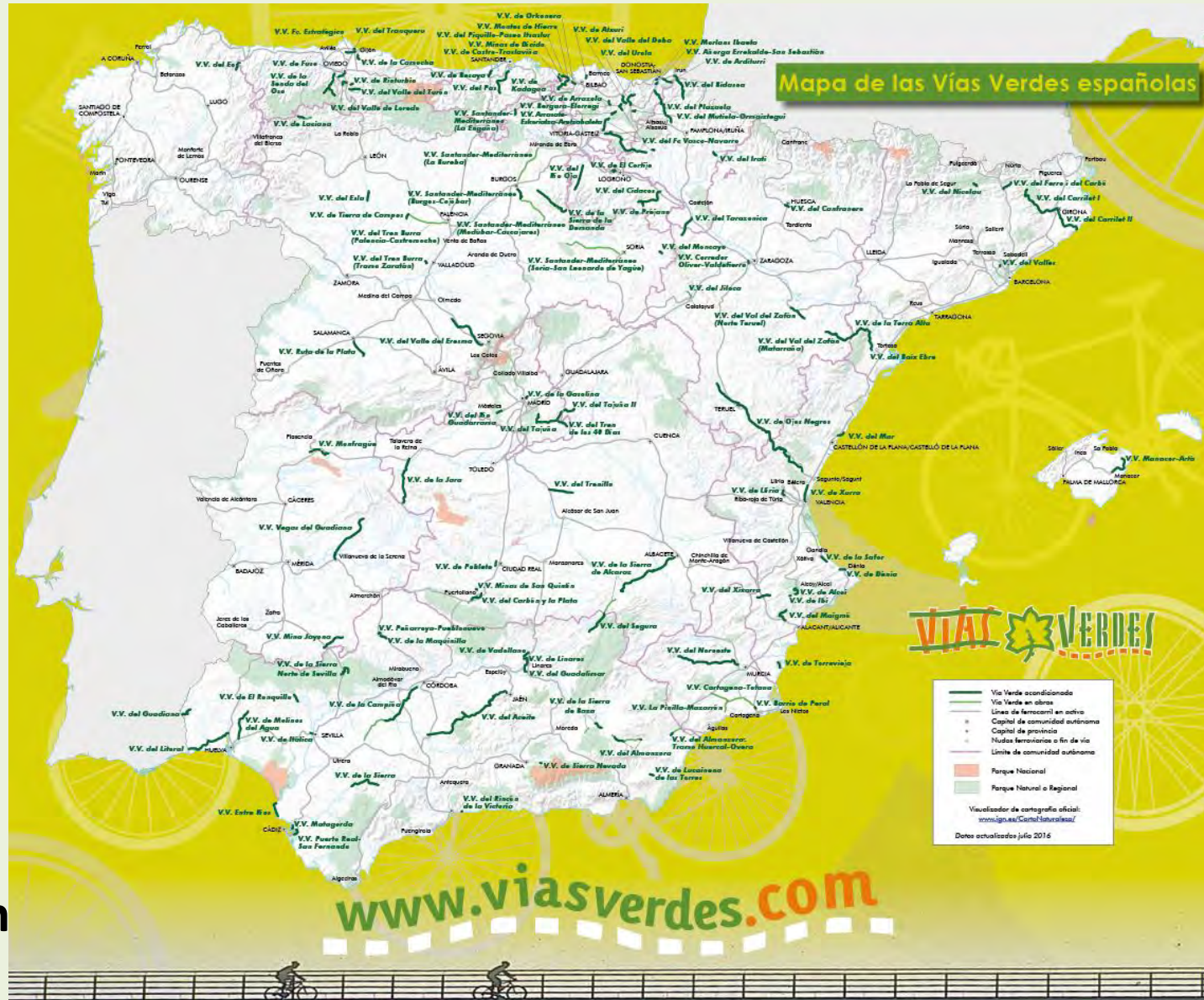
# PROMOCION DEL PROGRAMA VIAS VERDES

Octubre 2017:

-123 Vías Verdes

- 2.657 km  
(incluyendo los  
itinerarios en  
obras)

- Más de 100  
edificios  
ferroviarios  
rehabilitados con  
usos turísticos



Fruto de la Colaboración institucional

La gran ventaja de las Vías Verdes : **denominación, concepto y marca común** registrada desde 1994

**VIAS VERDES**

Una **marca de calidad, muy reconocida** para un recurso **diferente**, una **imagen identificativa para todas las Vías Verdes**



Vies Verdes

Bide Berdeak

Greenways

Voies Verts





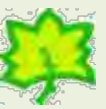
# Acciones de promoción conjunta de la FFE sobre Vías Verdes



- Folleto general de Vías Verdes

- En 6 idiomas
- Cartografía oficial del IGN
- Disponibles en PDF para su descarga

"VÍA VERDE" es una marca registrada por la Fundación de los Ferrocarriles Españoles (FFE) en la Oficina Española de Patentes y Marcas en 1994, cuyo uso está legalmente restringido a los itinerarios que discurren sobre antiguas infraestructuras ferroviarias.



Página web:

www.viasverdes.com

- Más de 654.000 visitantes **únicos** / año 2016
- Más de **5,3 millones** de páginas vistas 2016 (Crecimiento 11%)
- Castellano e inglés y folletos en **6 idiomas**



- Inicio
- Quiénes somos
- Programa Vías Verdes
- Itinerarios
- Boletín InfoVías verdes
- Noticias
- Enlaces
- Jornadas y Congresos
- Documentos Técnicos
- Publicaciones
- Sala de Prensa
- Venta de publicaciones
- Contacto

En España, existen más de 2.600 kilómetros de infraestructuras ferroviarias en desuso que han sido reconvertidas en itinerarios cicloturistas y senderistas en el marco del Programa Vías Verdes, coordinado por la Fundación de los Ferrocarriles Españoles.

**ITINERARIOS VIAS VERDES**

[Folleto Vías Verdes](#)  
[Videos Vías Verdes](#)

- [Vías Verdes Leaflet](#)
- [Brochure Vies Vertes](#)
- [Vias Verdes Brochure](#)
- [Vias Verdes Brochure](#)
- [Turist Information](#)
- [Plus d'Informations](#)
- [Webste Informations](#)
- [Brochure Vias Verdes](#)

**Agenda de las Vías Verdes**

Octubre - 2017

Lu	Ma	Mi	Ju	Vi	Sa	Do
			1	2	3	4
5	6	7	8	9	10	11
12	13	14	15	16	17	18
19	20	21	22	23	24	25
26	27	28	29	30	31	

[Ver más...](#)

"VIA VERDE" es una marca registrada por la Fundación de los Ferrocarriles Españoles (FFE) en la Oficina Española de Patentes y Marcas en 1994, cuyo uso está legalmente restringido a los itinerarios que discurren sobre antiguas infraestructuras ferroviarias.

**Última hora**

**Vías Verdes de Euskadi a debate en Vitoria-Gasteiz los días 5 y 6 de octubre**

Las II Jornadas Vías Verdes de Euskadi contarán con la participación de expertos del panorama estatal de vías verdes y mesas redondas para debatir la situación de las diferentes vías verdes de la Comunidad Autónoma Vasca. La celebración de las jornadas se desarrollará en dos días: 5 y 6 de octubre. El Ayuntamiento de Vitoria-Gasteiz, la Agencia Vasca de Turismo (Basquetour) y la Fundación de los Ferrocarriles Españoles (FFE) se han unido para organizar estas jornadas coincidiendo con el Año Internacional del Turismo Sostenible para el



**Buscar en la Web Vías Verdes**  
 Texto a buscar:  
  
 Elije un área

- [20 años](#)
- [Vías Organizadas](#)
- [CIC enways 4ALL](#)
- [Silver Ways](#)
- [Greenways Product](#)
- [Greenways Outdoor](#)
- [Vías Verdes](#)



## Sección ITINERARIOS Verdes y 10 Guías de Viaje. 246 km

Vías Verdes de Euskadi ... ¡ A vuestra disposición para ACTUALIZACIONES !

### Listados de Vías Verdes

Elige una Vía Verde a través del Listado.

Hay 14 itinerarios disponibles en la comunidad autónoma de "Euskadi"

Se ofrece mayor información (en español e inglés) de las Vías Verdes que cuentan con "Guía de Viaje", sección patrocinada.

[ver todas](#)

Alava	Guía de viaje	Km	Desde	Más info...
V.V. del Fe Vasco - Navarra		86,2 Km	21.12.2015	 mostrar
V.V. de Kadagua		5,1 Km	26.04.2017	 mostrar
Guipúzcoa	Guía de viaje	Km	Desde	Más info...
V.V. de Arditurri		12 Km	05.08.2013	 mostrar
V.V. del Urola		22,5 Km	06.08.2013	 mostrar
V.V. del Mutiloa-Ormaiztegi		4,5 Km	06.08.2013	 mostrar
V.V. del Plazaola-Leitzaran		41 Km	06.08.2013	 mostrar
V.V. del Bidasoa		39 Km	08.08.2013	 mostrar
V.V. del Fe Vasco - Navarra. Tramo Guipúzcoa		26,3 Km	27.02.2017	 mostrar
V.V. de los Ferrocarriles Vascongados		13,6 Km	30.03.2017	 mostrar
Vizcaya	Guía de viaje	Km	Desde	Más info...
V.V. de Arrazola		5 Km	09.09.2013	 mostrar
V.V. de Atxuri		3,8 Km	11.09.2013	 mostrar
V.V. de los Montes de Hierro		42,5 Km	11.09.2013	 mostrar
V.V. Paseo de Itsaslur		2,2 Km	11.09.2013	 mostrar
V. V. de La Orkonera		3,7 Km	11.07.2016	 mostrar
V.V. de Kadagua		5,1 Km	26.04.2017	 mostrar

Acuerdo de colaboración para la promoción VV EUSKADI





# Sección ITINERARIOS y 10 Guías de Viaje ; A vuestra disposición !

También en inglés

mapa web | aviso legal | English version




Itinerarios > V.V. del Urola



Ficha desarrollada con el patrocinio de

**EUSKADI**  
BASQUE COUNTRY



TURISMO, MERKATARITZA  
ETA KONTABILITZA GARA  
DEPARTAMENTO DE TURISMO,  
COMERCIO Y CONTABILIDAD

Twitter

Desde Zumárraga, el desaparecido acompañaba al río que le daba nombre y enlazaba con el ferrocarril costero de los

Hoy, parte de su trazado ha sido recuperado y nos invita a recorrer los pueblos y el paisaje de las comarcas Guipuzcoanas del Urola Medio



## Alojamientos

volver

Artzentales  
Agroturismo La Toba  
Telf.: 946 109 611- 616 859 920  
www.nekatur.net/lataba

Muskiz  
Hotel Muskiz\*  
Telf. 94 670 78 28

Hotel y Albergue Amalur  
Telf.: 946 109 540  
www.amalura.com

Casa Rural Kolitza  
Telf.: 670 74 73 92  
www.casaruralkolitza.com

Sopuerta  
Apartamentos rurales pik  
Telf.: 617 471 936 / 637 11  
casarural@pikatzaneia.es  
www.pikatzaneia.com

Casa Rural Urrezko Amet  
Telf.: 946 104 898 / 627 27  
info@urrezko.es  
www.urrezko.es

Casa Rural Enkartaia  
Telf.: 638 579 183 / 946 10  
casarural@enkartaia.com  
www.enkartaia.com

Agroturismo Lezamakoetxe  
Telf.: 946 504 237 / 630 17  
lezamakoetxe@euskaine.net  
www.nekatur.com/lezan

Casa Rural Batzarkide  
Telf.: 946 504 201  
www.hotelbatzarkide.com

Galdames  
Albergue de Txábarri  
Telf. 94 650 41 54  
www.galdames.org

Albergue Areitz Soroa  
Telf. 94 610 49 10  
www.areitzsoora.com

## Ecoturismo

Turismo Encartaciones. Enkartur- Información turística Telf. 946 802 976  
www.visitenkarterri.com ; info@visitenkarterri.com

Oficina de turismo de Sopuerta Telf. 94 610 40 28  
www.sopuerta.biz ; sopuertaturismo@sopuerta.biz

Burdinkleta. Antigua estación de Traslaviña.  
Artzentales Rutas guiadas, alquiler de bicicletas, y ciclismo adaptado.  
Telf.: 669 330 277; 636 374 520  
www.burdinkleta.com ; info@burdinkleta.com

Centro de Interpretación Medio Ambiental de Peñas Negras (Ortuella)  
Telf. 94 633 80 97 www.ingurumena.ejgv.euskadi.eus

Centro y escuela de surf La Arena (Zierbena)  
Playa La Arena Telf. 636 921 673

Erautsi Surf Taldea. Surf. Playa de La Arena (Zierbena) Telf. 658 755 472

Escuela de Educación Ambiental Areitz Soroa (Galdames) Telf. 94 650 41 54

Torre Loizaga (Galdames). Museo del Rolls-Royce  
Telf. 946 802 976 www.torreloizaga.com ; info@torreloizaga.com



Museo de la Minería del País Vasco (Gallarta)  
Telf. 94 636 36 82 www.meatzaldea.eus ; informacion@meatzaldea.eus

Museo de las Encartaciones. (Sopuerta) Telf. 946 504 488 / 946 104 815  
www.enkarterrimuseoa.net ; enkarterrimuseoa@bizkaia.net

# InfoVías Verdes

✓ Boletín mensual de noticias y Agenda Web

✓ 11.000 suscriptores, de los cuales: 1.000 son medios de comunicación especializados

✓ En 2016: 19 Noticias sobre VV. de Euskadi en 12 Boletines.

¡ SUSCRÍBETE !  
Y pásanos tus noticias y actualidad

Suscríbete al Boletín




## ✓ REDES SOCIALES

- Desde el 14 de febrero de 2011.
- más de **40.200** seguidores en **Facebook**
- más de **4.500** seguidores en **Twitter**  
[@viasverdes\\_ffe](#) #viasverdes

¡¡ Síguenos !!





# Redes Sociales

## Comparison / Pages to watch

Página		Total de Me gusta	De la semana pas	Publicaciones de
TÚ				
1	 <b>Vías Verdes - Fundación...</b>	36,5K 	0%	13
2	 <b>European Cyclists' Fede...</b>	20,1K 	▲0,1%	26
3	 <b>EuroVelo 6</b>	17,2K 	0%	0
4	 <b>Vies Verdes de Girona</b>	8,8K 	0%	5
5	 <b>Vías Verdes de Andalucía</b>	3,9K 	▲0,1%	4
6	 <b>AF3V - véloroutes et voi...</b>	3,5K 	▲0,2%	3



# Promoción de las Vías Verdes de Euskadi en 2016. Principales Impactos

## Acuerdo de colaboración entre la FFE-Vías Verdes y Basquetour





Red Social

Periodo

Impacto / personas alcanzadas



92

ENE-DIC

621.416

Publicaciones

Web V.V.

Periodo

10 Vías Verdes de Euskadi promocionadas con Guías de Viaje



10

ENE-DIC

5,3  
Millones de visitas a la web

Guías de viaje



Red Social

Periodo

Impacto/ Impresiones



72

ENE-DIC

96.441

Publicaciones

Serie TV  
capítulos Euskadi  
¡Vive la Vía! (FB y  
Twitter)

Periodo



12

ENE-DIC

83.735

Publicaciones

22 de febrero de 2016 · €

La serie de televisión sobre vías verdes "Vive la Vía" está en La 2 de TVE. Próximo capítulo: domingo 19 de Junio a las 15.05h: Vía Verde del FC Vasco Navarro (Alava - Navarra)

¡¡ No te lo pierdas !!



### Vive la Vía - Programa 1, Vive la vía - RTVE.es A la Carta

Vive la Vía - Programa 1, Vive la vía online, completo y gratis en RTVE.es A la Carta. Todos los programas de Vive la vía online en RTVE.es A la Carta

RTVE.es

38 957 personas alcanzada

Promocionar publicación

Me gusta Comentar Compartir

430

Comentarios relevantes

Se ha compartido 262 veces

24 comentarios

Tweets  
2.346

Siguiendo  
285

Seguidores  
4.622

Me gusta  
2.140

Listas  
1

2 5 13



Vías Verdes FFE @viasverdes\_ffe · 23 sept.



Imprescindibles! #ViasVerdesEuskadi. Consigue tu guía y folleto en @FeriaUnibike .



Basquetour, BasqueExperiences, Visit Euskadi y Visit Euskadi

4 11





Arditurri.mp4



## 3 CAMPAÑAS – REDES SOCIALES

### Campaña 1

#### ¿Te vienes a Euskadi?

1º: ¿Te vienes a Euskadi? Vía Verde de Arditurri con un alcance de **14.521 impactos**

2º: ¿Te vienes a Euskadi? Vía Verde de Arrazola con un alcance de **13.391 impactos**

3º: ¿Te vienes a Euskadi? Vía Verde del Urola con un alcance de **12.525 impactos**

### Campaña 2

#### Foto Test VV de Euskadi

1º: Vía Verde del Urola - Foto Test con un alcance de **6.849 impactos**

2º: Vía Verde de Arditurri - Foto Test con un alcance de **5.902 impactos**

3º: Vía Verde del FC. Vasco Navarro - Foto Test con un alcance de **5.156 impactos**

### Campaña 3

#### Videos de las VV de Euskadi

1º: Vía Verde de Arditurri con un alcance de **19.064 impactos** - Twitter

1º: Vía Verde del FC. Vasco Navarro con un alcance de **16.786 impactos** - Facebook

2º: De la A a la Z las Vías Verdes de Euskadi te enamoran con un alcance de **15.107 impactos** - Facebook



# Serie de televisión **VIVE LA VÍA** : 18 capítulos de 30 minutos

The screenshot shows the RTVE website interface. At the top, there's the 'rtve.es' logo and a navigation menu with 'A la carta' and 'Televisión'. Below that, there are navigation tabs for 'La 2', 'Vive la vía', and 'Vive la vía - Vía verde del Plazaola y vía verde del...'. A secondary navigation bar includes 'TV en directo', 'Canales', 'Series', 'Informativos', 'Documentales', 'Programas', 'Radio en directo', and 'Cadena'. The main content area features a large video player showing a scenic view of a paved path through a dense forest. To the right of the video player, there's a smaller inset video showing a man in a patterned shirt. Below the video player, the title 'Vive la vía - Vía verde del Plazaola y vía verde del Tarazonica' is displayed, along with the date '06 nov 2005' and a short description: 'De Navarra a Guipuzcoa por los parajes mas vírgenes del valle de Leitzaran, la via verde del Plazaola nos invita a disfrutar de su dulce recorrido sobre el antiguo'.



**Más de 700.000 visualizaciones**

**VV. del FC. Vasco Navarro: 67.274 videos vistos**

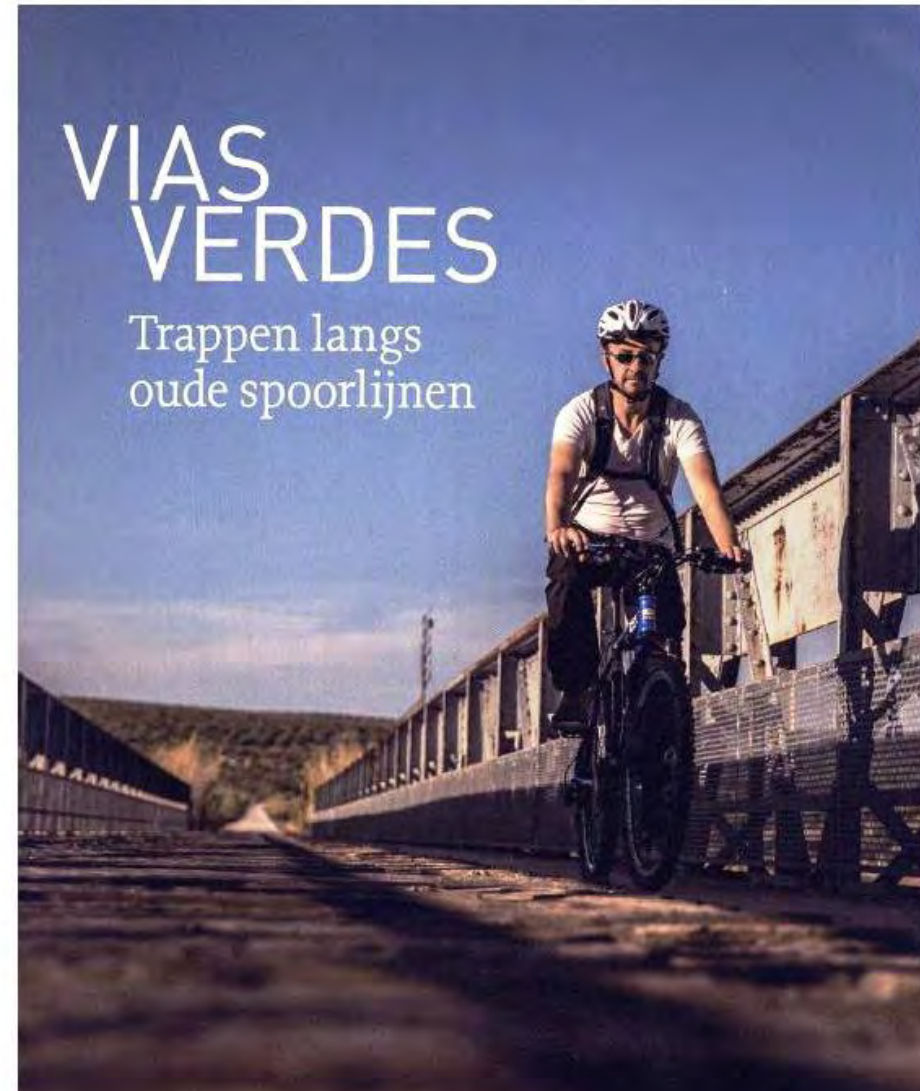
**VV. del Plazaola: 40.250 videos vistos**

# Reportajes y noticias en medios de comunicación.

## PROMOCION DEL PROGRAMA VIAS VERDES




PRINT MEDIA  
TOURISME ESP. 15 A  
Ref.: 587



# PROMOCION DEL PROGRAMA VIAS VERDES

En medios generalistas, especializados ... Y **Monográficos**



Radio. Actualmente sección vías verdes en el programa **“Caminantes”** de Radio 5 – Radio Nacional de España. Fines de Semana

The screenshot shows the website for Radio 5's 'Caminantes' program. The header includes 'Radio 5 Caminantes' and navigation options like 'Radio', 'Radio 5', and 'Caminantes'. Below the header, there's a section for 'Caminantes' with a presenter photo and the text 'Presentado por: Paula Mayoral Dirigido por: Paula Mayoral'. A table lists the last 70 programs, including 'Vía verde de La Jara', 'Vía verde terra alta', 'Vía Verde del Mar', 'Concello de Carral', and 'Vía Verde Sierra Norte de Sevilla'.





## Acciones de promoción de la FFE sobre Vías Verdes



**Vías verdes**

**Descripción:** Conjunto de itinerarios de Vías Verdes, aportados por la Fundación de los Ferrocarriles Españoles.

**SGR:** ETRS89. Coordenadas longitud y latitud.

**Ud. descarga:** archivo por itinerario.

**Formato:** KML.

Ver +

Todos Por listado Por mapa



Centro de Descargas  
CENTRO NACIONAL DE INFORMACIÓN GEOGRÁFICA




## Cartografía y APP

- Centro de Descargas del CNIG-IGN
- Desde Septiembre 2017



Mapa Oficial de Carreteras del Ministerio de Fomento incluye las Vías Verdes desde 2002 (FFE actualiza la información)



# Guía de Vías Verdes (ed. Anaya) : 3 vols.

- Más de 40.000 ejcs. vendidos
- 7ª y 5ª ediciones (vol. 1 y 2) + Vol. 3.
- Nuevo proyecto editorial para 2018. Vías Verdes del Norte / Sur



# PROMOCION DEL PROGRAMA VIAS VERDES



**Stand de Vías Verdes** en Ferias de turismo, medio ambiente, ocio, accesibilidad, patrimonio. **FITUR**, **INTUR**, **BioCultura**, **UNIBIKE**,







Desde 2015... Turismo en Bici

Vías Verdes en UNIBIKE 2017

(21-24 SEPTIEMBRE 2017)

# PROMOCION DEL PROGRAMA VIAS VERDES

- Stand de Vías Verdes / European Greenways
- Workshops / Mesas de Contratación con 8 Turoperadores Extranjeros
- Presentaciones a público. Sábado 22 Sept.



Coorganiza:



Promueve:



Colabora:



LA FERIA DE LA BICICLETA



# 🍃 Día de las Vías Verdes. Mayo. Desde 1999 ... y difundimos actividades organizadas durante todo el año

## XIX Día Nacional de las VÍAS VERDES

Vive la Vía

Domingo, 14 de mayo de 2017

Convoca

www.viasverdes.com

### DOMINGO 17 DE SEPTIEMBRE DE 2017

## DÍA DE LAS VÍAS VERDES

CAMINO NATURAL DEL FERROCARRIL VASCO NAVARRO

VASCO NAVARRO TREKAREN BIDE NATURALA

### BIDE BERDEAREN EGUNA

2017ko IRAILAREN 17a IGANDEA

23 km

11 km

- MARCHA CICLOTURISTA • PISCINAS DE ZUMALDE (MAEZTU) - ACEDO
- ZIKLOTURISTEN MARTXA • ZUMALDEKO IGERILEKUEtatik (MAEZTU) - ACEDOra
- MARCHA TXIKI CICLOTURISTA • DESDE FRESNEDO
- ZIKLOTURISTEN MARTXA TKIKIA • (FRESNEDO)
- MARCHA MURIE • OINEZKO MURIEtara

PROGRAMA

- MARCHA CICLOTURISTA Y A PIE
- MARCHA MURIE
- MARCHA TXIKI CICLOTURISTA
- ZIKLOTURISTEN MARTXA
- ZIKLOTURISTEN MARTXA TKIKIA

EGITARAU

- ZIKLOTURISTEN MARTXA
- MARCHA MURIE
- MARCHA TXIKI CICLOTURISTA
- ZIKLOTURISTEN MARTXA
- ZIKLOTURISTEN MARTXA TKIKIA

## MARATÓN VÍA VERDE PLAZAOLA

PLAZAOLA NATUR BIDEKO MARATOIA

UNA VÍA VERDE ÚNICA Y CON CARÁCTER PROPIO

Parque Natural Aiako harria

## ARDITURRI VI DÍA DE LAS VÍAS VERDES

VI Marcha de bicicleta de Arditurri ERRENTERIA-OIARTZUN-ARDITURRI

Oiartzun 17 de septiembre domingo

- 9.30 salida desde Alameda Gamon de Errenteria
- 10.00 salida desde la plaza Done Estebe de Oiartzun (6km)
- Para todas las edades
- Exhibición de trial de 12:00 a 13:30
- Durante toda la mañana en Arditurri:
  - Circuito de segway (gratis, comprando la entrada a la mina)
  - Juegos para todas las edades (con la bicicleta y herri kirolak)
  - Servicio de depósito de bicicletas
- Visitas a la mina en precio reducido 11:00 - 14:00:
  - Visita estándar: 3€
  - Visita a fondo: 4€

Advertencias:

- Los participantes quedan un día antes en la logística.
- En inmediación de la vía se encuentran niños y adultos. Se recomienda llevar algún sistema de iluminación.
- Desde cada punto de salida irá un grupo de guías-vigilantes. La visita queda una buena distancia por su cuenta.
- Se utilizará sistema de bicicletas. Aunque todos se respetará.
- La entidad organizadora no se hace responsable de las incidencias que pueden ocurrir durante la marcha (caídas, robos...).

**En Mayo 2017: 6.000 participantes  
30 Vías Verdes**

# European Greenways Day. Septiembre. Semana Europea de la Movilidad



IX Día Europeo de las  
**VIAC VERDES**  
¡La ciudad, sin mi coche!  
SEMANA EUROPEA  
DE LA MOVILIDAD



FUNDACIÓN DE LOS FERROCARRILES ESPAÑOLES



# Implicación Ciudadana / Masa Crítica : Factor de éxito



# Greenways4ALL project :

Del itinerario Accesible...



... al Producto Accesible :



Co-funded by the COSME programme of the European Union





## LA SIERRA GREENWAY

La Sierra Greenway, whose route was never crossed by any train, runs for 36 km at the foot of The most southern mountains of the Iberian peninsula. The greenway runs between the towns of Puerto Serrano and Olvera.

This exceptional route, which continues parallel to the banks of numerous rivers, passes through such spectacular places like the nature reserve of Peñón de Zafra magón, where there is a large colony of griffon vultures). These birds are controlled through a modern video surveillance.

## TOUR DETAILS

**TRANSPORTATION:** Wheelchair

**TOUR DURATION:** 2 nights (3 days)

**OPERATED:** all year round

**MEETING POINT:** Hotel reception

**PRICE:**  
430 EUR for 1-2 people  
535 EUR for 3-4 people  
640 EUR for 5-6 people

For larger groups please ask us for special prices.

Included)  
- Bicycle Rental  
- Wheelchair Accessible Taxi to bring you back to the hotel from any point in the greenway  
- Gastronomic experience with local products



More Information and online booking at:  
[www.accessiblemadrid.com](http://www.accessiblemadrid.com)



## DÓNDE TE ESPERAMOS

En Olvera (Cádiz), muy cerca de Ronda, da inicio esta Vía Verde de la Sierra, uno de los itinerarios más atractivos de nuestro país. Estamos en plena naturaleza, entre Cádiz y Sevilla, y a hora y media de Málaga.

## LA IDEA DE TU ESCAPADA

Se han creado 10 Productos / Paquetes Turísticos de Vías Verdes Accesibles. Ya en Canales de comercialización de 3 Agencias / TTOO

natural. Llegaremos a Coripe (6km), donde dormiremos en su Antigua Estación.

**DÍA 3.** Después de desayunar, llegaremos hasta el Río Guadalete (9km), una parada para disfrutar del Monumento Natural Chaparri de la Vega, simplemente espectacular. Saliremos hacia Puerto Serrano (6km), donde comeremos en su Estación de trenes y disfrutaremos de uno de los mejores atardeceres de Andalucía.

## LA PROPUESTA PARA PASÁRTELO BIEN

Una escapada perfecta para hacerla en familia o con tus amigos. La propuesta es pasear en bicicleta por la mañana realizando paradas en tramos cortos; y por la tarde disfrutar de experiencias únicas en los Pueblos Blancos de Grazalema.

## LA ORGANIZACIÓN Y LA ESTANCIA

Una noche dormirás en un vagón de tren y otra en una antigua estación, configurados como apartamentos totalmente accesibles y adaptados, que hemos elegido especialmente para ti. Sólo preocúpate de pasarlo bien.



[www.turismovivencial.com](http://www.turismovivencial.com)  
[www.handmadeexperiences.com](http://www.handmadeexperiences.com)  
[reservas@turismovivencial.com](mailto:reservas@turismovivencial.com)  
Teléfono +34 936571221 Ext. 5323  
Móvil +34 610129044

Incluido: 3 días y 2 noches en apartamentos/bungalows adaptados con capacidad para 4 personas, en régimen de pensión completa (almo y agua en las comidas). Transporte de tu vehículo al punto de partida. Alquiler de bicicleta, incluido la adaptación. Anfitrión local en las visitas, entradas y seguro de asistencia en viaje.

Opcionales: te acompañaremos a una almazara para que degustes el mejor aceite vírgen extra; a un obrador donde mover la masa con las que haremos nuestros dulces de toda la vida o podrás hacer tu propio queso.

Viaje operado por TURISMO VIVENCIAL (CAI 206223-0)



Desde  
**210€**  
por persona



ACCESSIBLE MADRID  
HOTEL

### ACCOMMODATION

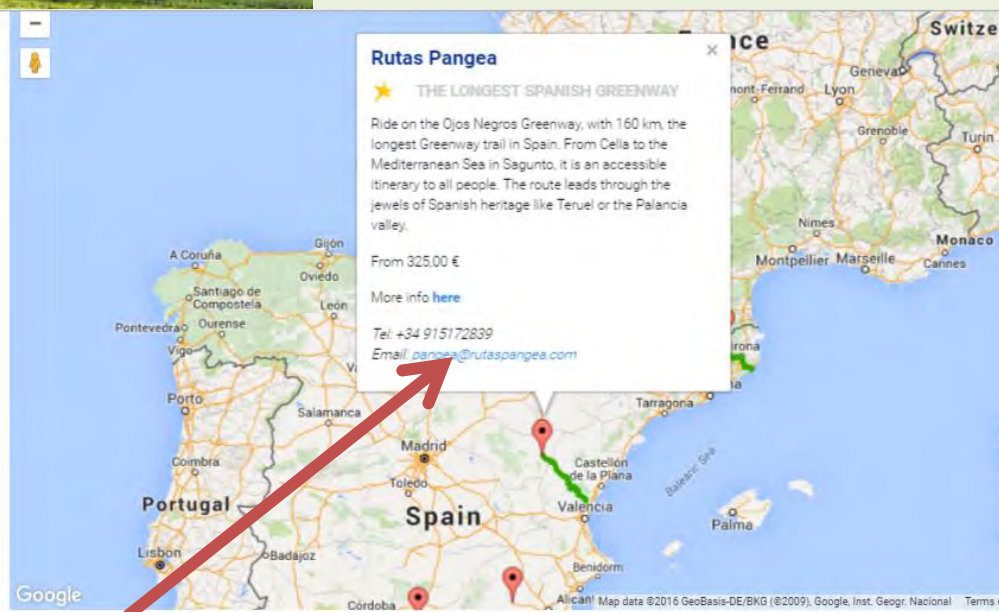
The hotel is located in Olvera Station. This is a quirky accommodation using railway carriages converted into spacious, very comfortable apartments. Great location and facilities. Sleep in a train car shaped surrounded by nature. This wagons recreate those used in the line Jerez-Almargen railway line back in the 19th century, that never worked.

Each car has an area of about 50 square meters and consists of 2 rooms, 1 Bathroom, 1 living-kitchen (fully equipped) and a small porch. One of this cars is adapted for wheelchair users and people with disabilities.

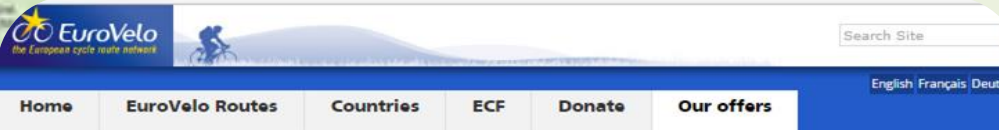
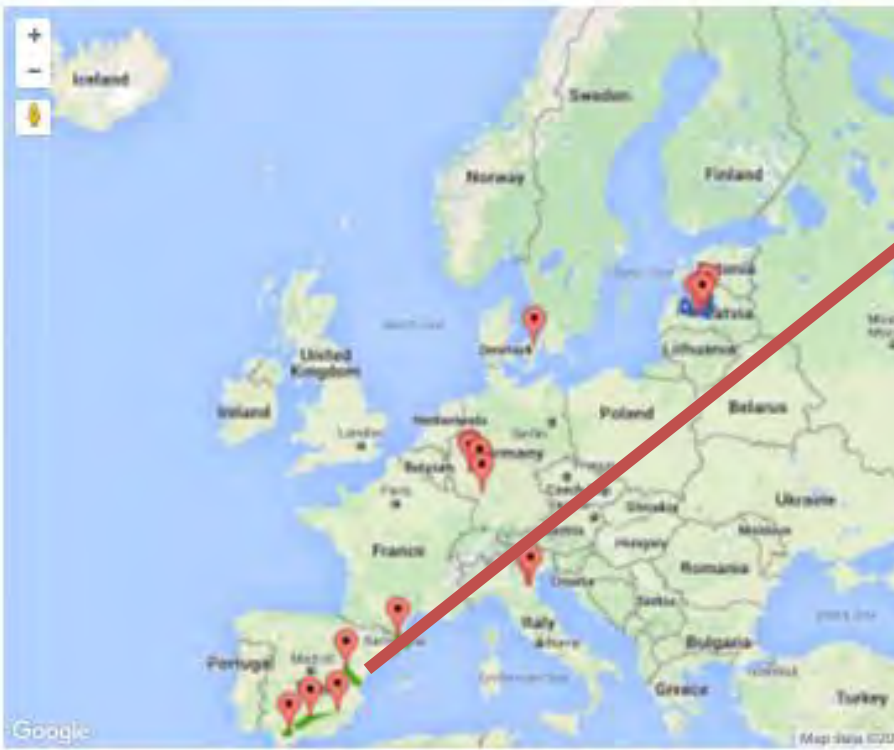
The complex has an outdoor saltwater pool (11.5 x 5.5 meters) with artificial lawn surrounding the area. Air conditioning in all spaces, underfloor heating, WIFI zone, etc...

In addition you will also find areas adapted for parking vehicles and motor homes

Catálogo en castellano, inglés, en webs, folletos ...



BOOKABLE OFFERS



Our offers

COUNTRIES: All (34)

EUROVELO: All (34)

DURATION: 1 - 30 day(s)

PRICE: 100 - 10000 Euro

DIFFICULTY: All (34)

ELEVATION: All (34)

BIKE TYPE: All (34)

TYPE:
 

- GUIDED (5)
- INDIVIDUAL (28)

1 2 3 4 Next 10 items

Enjoy Greenways in Girona



From: 210 €

**SILVER CYCLISTS**

DURATION: 3 Days

DIFFICULTIES: Easy

ELEVATION: Flat

BIKE TYPE:
 

- Mountain bikes
- Rideable with children
- Suitable for trailers

TOUR TYPE:
 

- Individual







Co-funded by the COSME programme of the European Union

**SILVER CYCLISTS**

Turismo en bicicleta pensado para personas mayores  
**¡Atrévete!**

**#SilverCyclists**

This advertisement features a woman in a red t-shirt riding a bicycle on a dirt path through a forest. The text is in Spanish, promoting cycling for older people.

**SILVER CYCLISTS**

Cycle tourism for seniors  
**Give it a try!**

**#SilverCyclists**

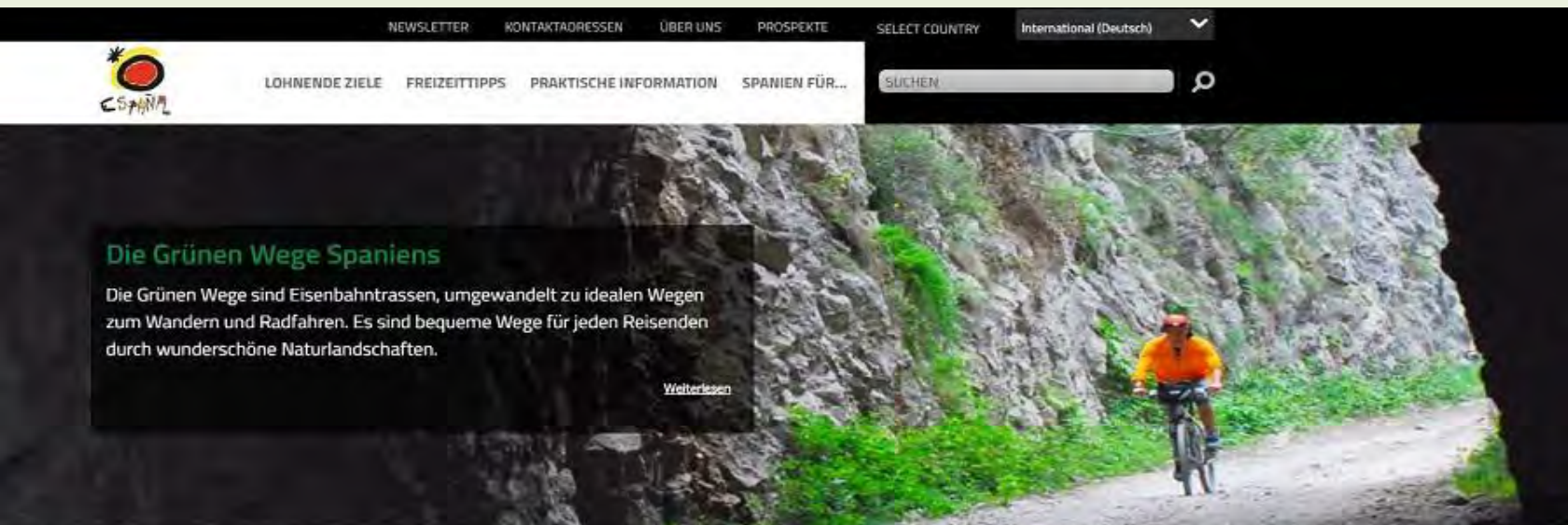
This advertisement features the same woman in a red t-shirt riding a bicycle on a dirt path through a forest. The text is in English, promoting cycling for seniors.







# Promoción en **Spain.info** - Official Tourism Abroad



## Acuerdo FFE - Turespaña

- Desde Octubre 2016 en **Spain.info**
- Sección Naturaleza
- 4 Idiomas. Inglés, alemán, francés y castellano
- Mapa con enlaces a todas las VV en [www.viasverdes.com](http://www.viasverdes.com)
- Canal de experiencias. Empresas que ofertan productos turísticos en VV



### THE CID PATH: ROUTE OF THE CONQUEST - SELFGUIDED TOUR

1.100€ pro Person (einschl. Steuern)

On this bike tour you will follow in the footsteps of ...(+Mehr)

Valencia, Jérica, Albarracín ...



### CYCLING IN ANDALUSIA - WALKING THE GREENWAYS BETTER ADAPTED

850€ pro Person (einschl. Steuern)

Greenways are old disused railway lines recovered for ...(+Mehr)

Ronda, Málaga, Puerto ...



### VIA VERDE OJOS NEGROS- FROM ARAGON TO VALENCIA - ...

840€ pro Person (einschl. Steuern)

Cycle from the ancient iron mines of Ojos Negros in ...(+Mehr)

Sagunto, Valencia, Jérica, Pu ...





# Promoción en **Spain.info** - Official Tourism Abroad

*(Advertorials, Press/fam trips, Redes Sociales)*

NEWSLETTER    KONTAKTADRESSEN    ÜBER UNS    PROSPEKTE    SELECT COUNTRY    International (Deutsch) ▼

LOWENGE ZIELE    FREIZEITTIPTPS    PRANTISCHE INFORMATION    SPANIEN FÜR...

SEARCH  🔍

**Die Grünen Wege Spaniens**

Die Grünen Wege sind Eisenbahntrassen, umgewandelt zu idealen Wegen zum Wandern und Radfahren. Es sind bequeme Wege für jeden Reisenden durch wunderschöne Naturlandschaften.

[Weiterlesen](#)

HOME |

🐦    f    g+



**toeractief**

Overdruk uit Toeractief

**VITAL VERDES**



# Promoción en Spain.info - Official Tourism Abroad

## (Advertorials, Press / Fam trips, Redes Sociales)

### ALEMANIA, HOLANDA, REINO UNIDO, DINAMARCA, FRANCIA.

### Mercados potenciales – colaboración con OETS



## Von Ojos Negros bis zum Strand

VON GERD GÜNTHER

### Schlafen

**EL PASADITO** Hinter einer eleganten Jugendstilfassade steckt das moderne Mittelklassehotel. Im Parkstadionsumbereich stehen eine freundliche ältere Dame auch mal frisch gebadenem Kochen.

**EL CARIBBE** Neben dem beliebten Tiro-Bambú ist die Zuhilfenahme zu den wichtigsten Attraktionen Valentias auch diese Douglonstube mit 25 Zimmern, die meisten mit Parkblick. Mittels Lieblingsplatz vor der Dachterrasse. Telefon: 949-11-2177, www.guesthousecaribbe.com, DZ: 80-8.

**EL PASADITO** Wenn Sie ein Hotel in einem fröhlichen Kioskbereich, bei der Reservierung bleiben die historischen Balkenmerkmalen erhalten. Lobby und Restaurant liegen an ehemaligen Kreuzgang, der jetzt überbaut ist. Lassen Sie sich mehrere Zimmer zeigen, sie sind sehr räumlich. Sogorb, Frey Beaulieu-Ferret 7, Tel. 0034-949-71-96-0, www.elpasaditohotelvalencia.es, DZ: 01-200-6

Nächstes Wochenende Valencia. Von hier mit dem Zug (Ronda) nach Santa Eulalia zu den Ausgangspunkt der Via Verde Ojos Negros oder nach Monreal del Campo.

### Wichtiges

Die Tour entnehmen. Teil der Strecke liegen direkt über 1000 Meter Höhe, es kann nicht kühl werden. Das Mittelmeer ist im Oktober noch warm genug, um die Tour mit einem Bad zu beenden.



### Essen & Trinken

**EL PASADITO** In dieser typisch spanische Bar trifft sich die ganze Nachbarschaft zum Frühstück. Die Tages-Auswahl an der Theke ist reichlich und ausgesprochen lecker. Dazu gibt es einen Bierwein von selbstbrennender Qualität. Terafi, Paseo del Gordo 6, Tel. 0034-938-60-03-85

**EL PASADITO** Miguel Domela bietet vorzuzugweise zum regionalen No-Strain „Droga zando es posible“ in sein Motto. Eine andere Welt ist möglich! Viver, Castellón 3, Tel. 0034-949-14-12-67, www.restauranteloboleros.com

**EL PASADITO** An manchen Wochenenden ist das Radfahren im Mühlentor an den Tischen vorbei. Die Via Verde macht hier

einem kleinen Schinken durch den hübschen Ort. Jirico, Plaza Girasol, Montoló 6, Tel. 949-00-99-81

**EL PASADITO** Wer mal was anderes will als klassische Tapas, ist in der schicksalsergebenen Gastrobar beim Rathaus von Valencia richtig. Die Küche ist kreativ, frisch und preisgünstig. Das romantische Mittagessen kosten unter der Woche nur knapp 10 Euro. Valencia, Girasol 3, Tel. 0034-96-21-88-80, www.valenciarresta.com

### Erleben

**EL PASADITO** In der städtischen Casa de la Comunidad, einem Renaissancegebäude in der Altstadt, beherbergt das



Regionalmuseum eine ethnographische Sammlung und Ausstellungen zu verschiedenen Epochen der Provinz. Frey, Paseo Anselmo, Valencia 3, Tel. 0034-96-300-01-20, www.museo.com

**EL PASADITO** Die über maurische Architektur aus dem 15. und 18. Jahrhundert bekam die Stadt Terafi den Weltkulturerbestatus. Ein Wahrzeichen ist der Turm der El-Salvador-Brücke (er noch verzierte Innentüren und grandiosen Arkaden). Terafi, www.turmedadepan.com

**EL PASADITO** Umweg der Via Verde de Xarxa befindet sich mitten im Gebirge

Erkennt dieser aber Gattin? Eine Veranstaltung: Ein Besuch lohnt sich allein wegen der Architektur aus dem 15. und 18. Jahrhundert und der prächtigen Gärten. Zu der Aljama gehören 17 von Quadratkilometer landwirtschaftliche Fläche und ein Museum für die typisch valencianische Erfindungsgeschichte (Instituto de la Aljama, Valencia, Tel. 0034-96-33-55-51, www.aljama.com). Fahrradverleiher: 40 Tage, 25 €/Wochen, Anmelden 2 € einmündig

**EL PASADITO** Das Geschäft ist unser Gewerbegebiet mit Terafi bietet kompetente Beratung und Ausleiher über die Via Verde, dass eine große Auswahl an wirklich ausgefallenen Fahrradmodellen. Calle L. Pignatelli 1, P.O. Box 11, Tel. 0034-938-61-13-11, www.valenciaciclos.com

### Fahrradverleih

**EL PASADITO** Hier werden auch Trekkingräder der Marke Kalkhoff, Radtuchen,

### Wichtiges

Wichtiges: Die Gruppe organisiert eine Besichtigung des Ausganges der Via Verde Ojos Negros. Es gibt auch geführte Radtouren durch Valencia, die sehr zu empfehlen sind. Calle Mercaderes, Valencia, Tel. 0034-96-33-55-51, www.doyabike.com. Fahrradverleiher: 40 Tage, 25 €/Wochen, Anmelden 2 € einmündig

**EL PASADITO** Das Geschäft ist unser Gewerbegebiet mit Terafi bietet kompetente Beratung und Ausleiher über die Via Verde, dass eine große Auswahl an wirklich ausgefallenen Fahrradmodellen. Calle L. Pignatelli 1, P.O. Box 11, Tel. 0034-938-61-13-11, www.valenciaciclos.com

**VIA VERDE DE OJOS NEGROS** von Santa Eulalia nach Puerto de Sagunto (Aragón/Castellón): 165 km, 900 Höhenmeter. Die in dieser Reportage beschriebene Tour ist die längste Via Verde des Landes. Wer – wie unser Autor – die Strecke von der Mina bis zum Hafen fahren will, muss noch um 30 Kilometer von Ojos Negros bis Santa Eulalia sowie 20 Kilometer von Algimia bis nach Puerto de Sagunto zurückfahren. Die Tour führt über 36 Brücken und durch 14 Tunnel, verläuft meist parallel zur Renfe-Eisenbahnlinie und ist deshalb leicht erreichbar.

**VIA VERDE DE CABRERA** von Ofel nach Sant Felix de Guixols (Katalonien): 93 km, 500 Höhenmeter. Der Radweg auf der Trasse der ehemaligen Schmalspurbahn beginnt im Pyrenäenvorland. Durch das Parc Natural de la Zona Volcànica von Garrotxa geht es am Rio Fluvià und Rio Ter entlang durch schattige Eichen-, Kiefern- und Eukalyptuswälder bis zur Costa Brava. Einige Bahnhöfe wurden als Inkubatoren und Bars restauriert.

**VIA VERDE DE ALCAERAS** von Albuñol nach Alcaer (Kastilien): 74 km, 400 Höhenmeter. Diese neue Via Verde im Westen von Albuñol führt von den landwirtschaftlich genutzten Ebenen der Mancha in das wilde Gebirge von Alcaer. Die Strecke ist ein Teil der Ruta del Don Quijote, einer Tour durch Castilla-La Mancha auf den Spuren des legendären Ritters. Der Radweg benutzt die alte Trasse der Bahnlinie Baeza-Utiel, die unter enormen Aufwand durch Gefälle gebaut und nie fertiggestellt wurde. Der Radweg soll demnächst zum weitaus 100 Kilometer verlängert werden.

**VIA VERDE DE LA CORDOBA** von Jérez nach Puente Genil (Andalusien/Cordoba): 128 km, 350 Höhenmeter. Der „Olivado-Radweg“ führt an erloschen Olivenbäumen entlang. Der erste Abschnitt reicht von der Stadtgrenze von Jérez bis an den Rio Guadalequivale. Der zweite Abschnitt führt über 13 Metallbrücken. Französische Ingenieure haben sie einst für die Minenbahn gebaut. Im Gegensatz zu den meisten anderen Vias Verdes ist fast die gesamte Strecke asphaltiert. Der Radweg setzt sich als Via Verde de la Subbética bei Puente Genil fort.

„Es ist sehr langsam“

... mitten in der Provinz Teruel, doch Cierzo und Mercedas Gomez haben für Wanderer und Radfahrer ein kleines Schmuckstück geschaffen. JACQUES CARPENTIER ist eine Leinwand mit vielen schönen Details. Die Halbmarathonstrecke, wenn sie mit jedem gebogenen Radstrahl aufsteigen. Carlos hat die Via Verde selbst in einem wunderschön natürl.



### Mit Volldampf

... führt britische Lola von der Ojos-Negros-Mina durch die Sierra Menera zum Hafen von Valencia, wo das Eisenerz zu Stahl verarbeitet und verschifft wurde. In den Siebzigern waren viele Minen unterhalb der Bahnhöfe wieder in Betrieb. 1993 begann die Inven-

... führt britische Lola von der Ojos-Negros-Mina durch die Sierra Menera zum Hafen von Valencia, wo das Eisenerz zu Stahl verarbeitet und verschifft wurde. In den Siebzigern waren viele Minen unterhalb der Bahnhöfe wieder in Betrieb. 1993 begann die Inven-

Mehrere Tipps haben Sie erhalten auf...

# FIETSSPOREN de mooiste routes over oude spoorlijnen

0 0 0 1 9 2 8

[home](#) [introductie](#) [bestemmingen](#) [info & contact](#)



- ### Tonbestemmingen
- 120KM  
+ Via Verde de Aceite  
Spanje
  - 300 KM  
+ Bahnradweg Hessen  
Duitsland
  - 125 KM  
+ Vennbahn  
Duitsland, België, Lux. **NIEUW**
  - 165 KM  
+ Côte d'Azur  
Frankrijk

- NIEUW** + 350 km Pistes Cyclables in Luxemburg
- + Coast to coast in Zweden: Banvallsleden
- + Côte d'Azur: Parcours Cyclable du Littoral

- + Kiosk: alle artikelen
- + eBook 5x Spanje
- + Sneerstad Luik **NIEUW**



# Promoción en Spain.info - Official Tourism Abroad

*(Advertorials, Press/fam trips, Redes Sociales: contenido)*



Vías Verdes FFE retwitteó



**Spain in Switzerland** @Spain\_in\_CH · 14 sept.

Grüne Wege im Baskenland zum entdecken: [bit.ly/2vS1a5y](https://bit.ly/2vS1a5y) #VisitSpain #natur

@viasverdes\_ffe @i\_Euskadi



Vías Verdes FFE retwitteó



**Spanien Tourismus** @SpanienTourism · Auf dem "Grünen Weg des Öls" in #And #Wandern #Radeln @viasverdes\_ffe @V spanien-newsletter.de/index.php?id=1...

Vías Verdes FFE



**Spagna in It** La #ViaVerde di #Teruel e



2



## Los impactos económicos **directos**. EUROPA



El cicloturismo produce en Europa un impacto económico **directo** de **44.000 millones de € / año**

**Solo en la Red Eurovelo (2014), se registran ya:**

- 46 millones de excursiones diarias
- **1,5 millones de vacaciones itinerantes**
- **7.000 millones de €** son el impacto directo del cicloturismo (de los cuales 6.300 son de los itinerantes y 700 de los excursionistas)

# Impacto del Cicloturismo en Europa. Mercados internacionales

€44 billion



€39.4 billion



Vs



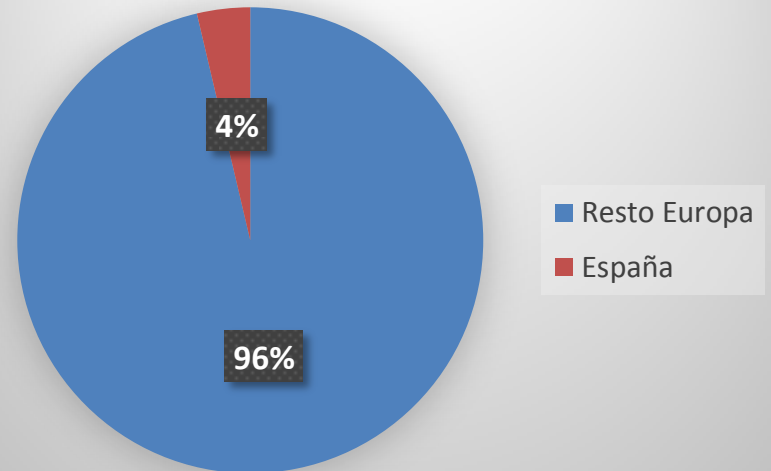
## Los impactos económicos directos. Estado español

En el Estado español el cicloturismo genera un volumen de negocio anual de **1.620 M €**:

- 890.000 pernoctaciones cicloturistas, por valor de 390 M €
- 80 millones de excursiones diarias, por valor de 1.230 M €



### Impacto Cicloturismo.



## Los impactos económicos **indirectos**

Gasto que el cicloturista efectúa fuera de destino (normalmente antes del viaje) vinculado al cicloturismo: **desplazamiento hasta el itinerario, adquisición de guías, material, ...**

Además, existen externalidades que proporcionan un impacto económico positivo, en forma de **ahorro en gasto público: Salud...**



El conjunto del impacto económico **indirecto** es similar al impacto económico directo : **44.000 millones de €**

## Los criterios de elección de un destino cicloturista



De las 15 rutas cicloturistas más utilizadas en Alemania, 13 discurren a lo largo de ríos: buscan itinerarios continuos, seguros, fáciles, agradables y bien señalizados ...

**¡¡ Vías Verdes y Caminos Naturales !!**

# Informe sobre el *Impacto económico del Cicloturismo en Europa.*

*Síntesis de los principales estudios realizados. 2014. (100 páginas en castellano)*


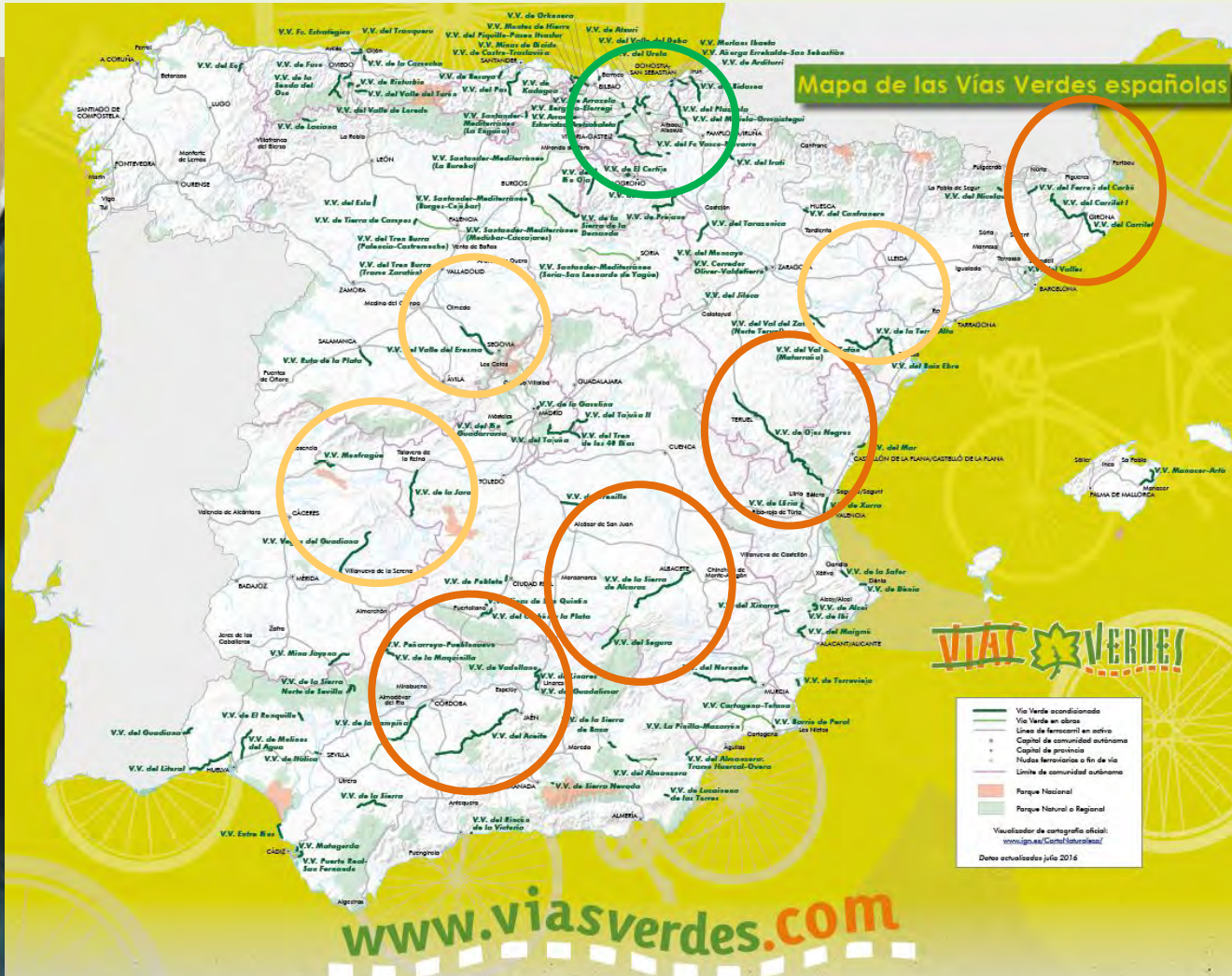
En: [www.viasverdesandalucia.es](http://www.viasverdesandalucia.es)

[www.viasverdes.com](http://www.viasverdes.com)



# Fiets en Wandelbeurs

Cuando salimos a nuestros “mercados prioritarios” ... TTOO y usuarios nos preguntan por los Km y la unión entre las diferentes Vías Verdes.



# Para posicionarnos como destino de Turismo en Bici necesitamos más **Vías Verdes, Caminos Naturales, Redes de Bidegorris, Caminos de Santiago, Eurovelo ...**

## CHEMINS NATURELS ET VOIES VERTES

### LUGO

Nº	Km	Nom
1	153,87	CN Cantábrico

### OURENSE

2	41,00	CN Ribera Sacra
3	71,55	CN Imarior - San Rosendo
4	18,71	CN Río Barbanño
5	14,84	CN Dos Arribeiros
6	18,23	CN Carballeda de Avia

### PONTEVEDRA

7	5,90	CN Rutas Ecológicas del Río Cofre
---	------	-----------------------------------

### ASTURIAS-LUGO

8	10,69	CN Sendas an Abalo
9	11,28	VV Eo

### ASTURIAS

10	6,57	VV La Camocha
11	600,68	CN Cordillera Cantábrica
12	8,46	VV Pazo
13	15,65	CN Río Malín (Pazo - Turón)
14	27,49	VV Senda del Oso (Turón - Entrago)
15	10,34	CN - VV Senda del Oso (Valdemorín - Santa Marina)
16	6,72	CN Senda del Oso (Santa Marina - Ribabo)
17	9,17	CN Senda del Oso (Entrago - Cueva Huerta)
18	1,29	CN Muñigo - Covadonga
19	1,38	VV Tranquero
20	12,82	VV Valle del Turón
21	10,19	VV FC Estruñega
22	2,93	VV Ritorbio
23	7,87	VV Valle de Lenado

### CANTABRIA

24	5,61	VV Castro - Tradaviña
25	27,03	VV Paz
26	7,38	CN - VV Villabuesca y Sarón - La Panilla (Paz)
27	15,53	CN Valle de Toranzo
28	1,93	VV Piquillo
29	0,51	VV Minas de Dicio

42	1,60	VV Añorga Emakalde
43	1,73	VV Montañas Ibaeta

### VIZCAYA

44	3,79	VV Aizuri
45	4,92	VV Arzaxola
46	2,21	VV Pasao Issasur
47	6,78	CN - VV Aburtiaga - Galbarra (Montes de Hierro)
48	13,92	CN - VV Galdames - Sopuerta (Montes de Hierro)
49	16,21	VV Montes de Hierro
50	5,65	VV Orkenera
51	14,23	VV Kadagua
52	5,64	VV Iratit
53	36,48	VV Bidasoa
54	56,33	CN - VV Plazaola

### HUESCA

55	7,92	CN Sierra de San Quilaz
56	25,84	CN Pedro Saputo
57	3,09	CN Embalse de Lanza
58	10,33	CN Sión de Albalda
59	53,03	CN Somontano de Barbastro
60	10,90	CN Castañón de Henegros
61	14,88	CN Loreto y VV del Cofretrero

### HUESCA-ZARAGOZA

62	132,97	CN Hoya de Huesca
----	--------	-------------------

### NAVARRA-ZARAGOZA

63	215,3	CN - VV Tarazona
----	-------	------------------

### ZARAGOZA

64	2,69	VV Corredor Valdeñeño
----	------	-----------------------

### TERUEL

65	4,69	CN Río Guadaluvar
----	------	-------------------

### TERUEL-ZARAGOZA

66	75,41	CN Matarranya-Algars
----	-------	----------------------

### TERUEL-ARAGONIA

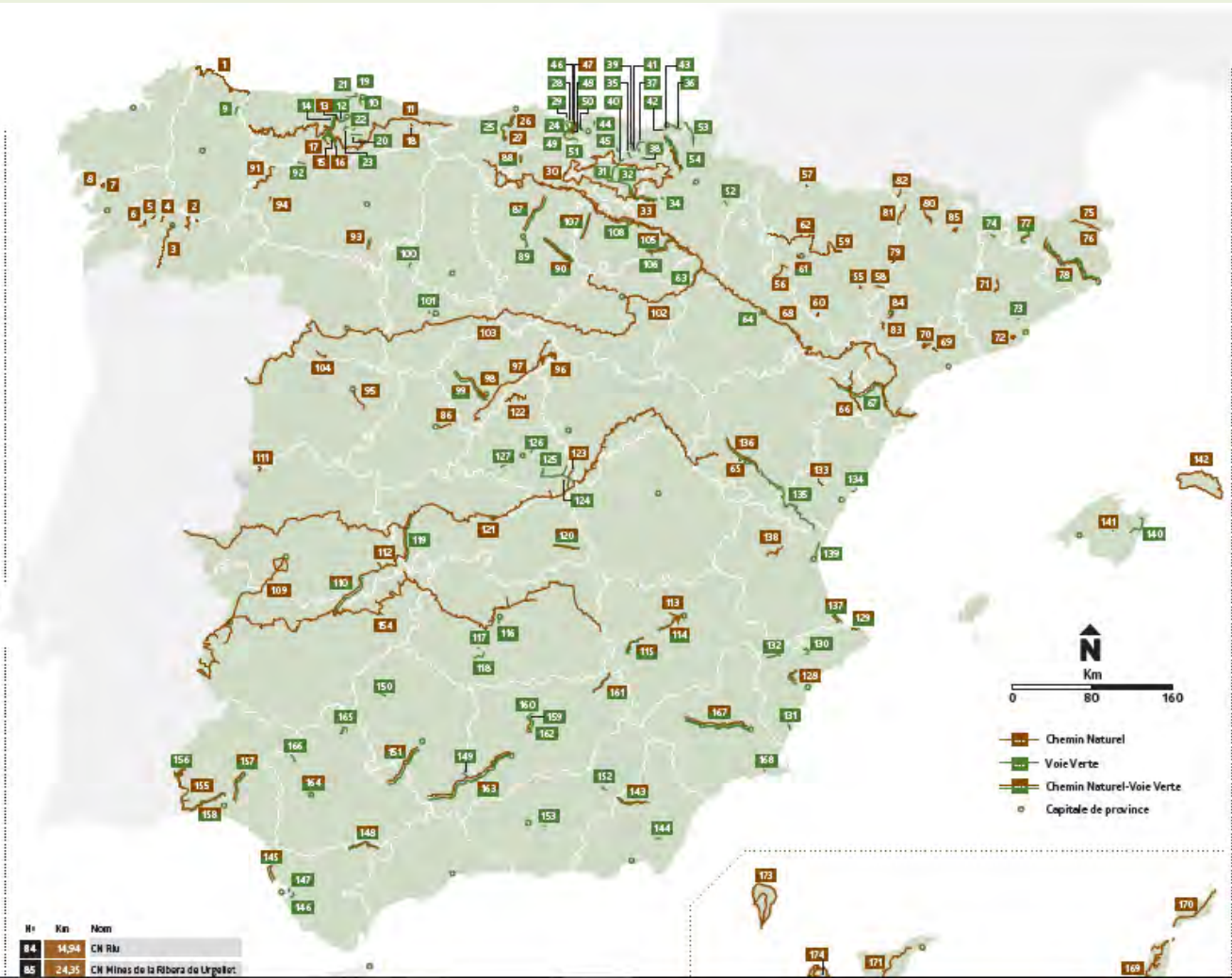
67	99,74	CN - VV Val de Zafán, Terra Alta y Baix Ebre
----	-------	--

### VARIAS

68	1283,39	CN Ebro, GR-00
----	---------	----------------

### TARRAGONA

84	14,94	CN Ribú
85	24,35	CN Minas de la Ribera de Urpeller



**¡ Trabajar en Red en la INFRAESTRUCTURA Y PROMOCION !**





Vías Verdes / Bide Berdeak y Turismo  
en bici, una oportunidad extraordinaria  
para el Desarrollo turístico del territorio

¡ No perdamos el tren !

**Eskerrik Asko !**  
**Muchas Gracias !**

[www.viasverdes.com](http://www.viasverdes.com)