

Vías verdes de Girona

10 años de apuesta en **Turismo Accesible**,
y planes de futuro

Rutas, material y servicios para el turismo accesible

CONSORCI de les VIES VERDES DE GIRONA



1 Ruta del Hierro y del Carbón

3 Ruta del Carrilet Girona – Sant Feliu de Guíxols

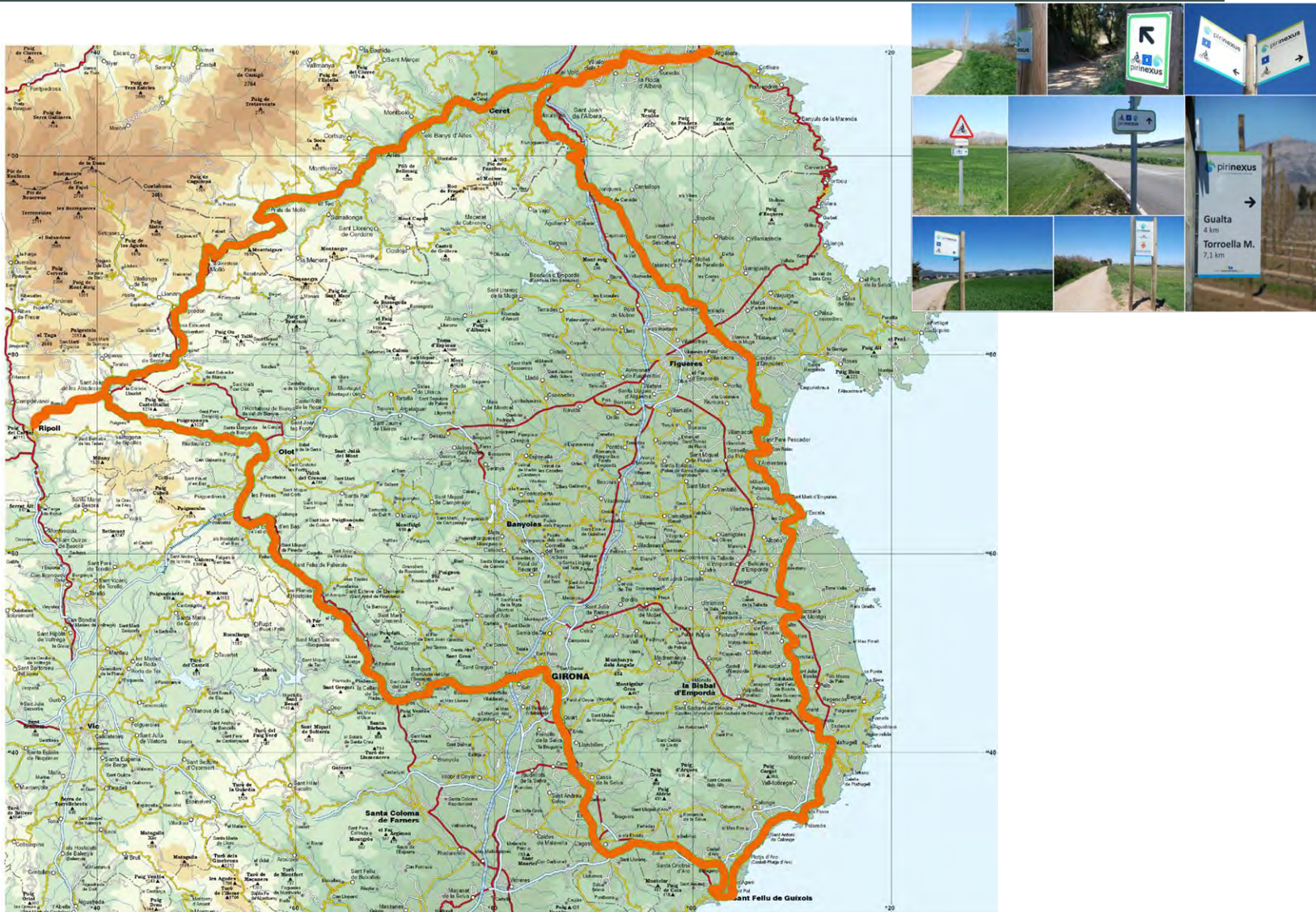
2 Ruta del Carrilet Olot - Girona

4 Ruta del Tren Petit Palamós - Palafrugell

+ NUEVAS RUTAS 2016!



I tb, Pirinexus: 350 km anillo ciclable



Entre el Pirineo y la Costa Brava

+ 140 km. de trazado accesible

- ❑ Ruta del Hierro y del Carbón: Ripoll- Sant Joan de les Abadesses-Torralles (15 km) + 20 km enlace.
- ❑ Ruta del Carrilet: Olot – Girona (60 km)
- ❑ Ruta del Carrilet: Girona – Sant Feliu de Guíxols (40 km)
- ❑ Ruta del Tren Petit Palamós – Palafrugell (6km)
- ❑ Ruta Termal Caldes de Malavella – Cassà de la Selva (14 km) !
- ❑ Vía Verde Girona – Sarrià de Ter (4,5 km) !



Usos de las vías verdes

- salud
- deporte
- ocio
- turismo
- movilidad diaria / sostenible
- conocimiento del medio
/ interpretación del territorio
- **movilidad adaptada**
/ **integración social**

**accesibilidad
universal**



Origen del proyecto

ACCESIBILIDAD por definición:

❑ Según la Asociación Europea de Vías Verdes (EGWA):

"Vías de comunicación autónomas reservadas a los desplazamientos no motorizados, desarrolladas en un marco integrado que, valorando el medio ambiente y la calidad de vida y cumpliendo condiciones suficientes de anchura, pendientes y calidad superficial, garantizan un uso en convivencia y seguridad a **todos los usuarios de cualquier capacidad física**".

❑ En general, son **corredores de comunicación no motorizados, fáciles, agradables de recorrer y seguros. El trazado es accesible e integrado en el medio natural.**

Recogido en la **Declaración de Lille**, (Lille, 11 y 12 septiembre 2000)

Vías verdes de Girona, un trazado accesible

- ❑ Libres de tráfico motorizado, excepto en intersecciones urbanas
- ❑ Suaves pendientes (- 3%)
- ❑ Accesibles y seguras para personas con movilidad reducida
- ❑ Bien señalizadas (horizontal y vertical)
- ❑ Entre naturaleza y zonas urbanas



Origen del proyecto

- ❑ Idea original: usuaria de la silla de ruedas – oficina de Turismo de Sant Feliu de Guíxols.
- ❑ 1ª salida con la *Fundación También* para la ruta del Carrilet – julio 2005



Bicicletas adaptadas

- ❑ Contrato con empresa “La Ortopedia”
- ❑ Adquisición **10** bicis adaptadas
- ❑ Gestión para financiación externa: 15.000€

3 Modelos aptos parálisis cerebral



7 HANBIKES “EXCELLEREITOR”



Filosofía del proyecto

- ❑ No es una forma de turismo para personas con discapacidad sino **turismo accesible / turismo para todos.**
- ❑ Permiten descubrir y disfrutar del entorno natural y cultural sin la necesidad de ayuda externa.

Bienestar físico y mental

- Mejora de la salud
- Mayor satisfacción emocional y autoestima
- Integración (para las familias, grupos de amigos con y sin discapacidad, etc.)



Implantación del proyecto

- ❑ 10 bicicletas adaptadas
- ❑ a 4 puntos de la ruta
- ❑ **concursos y convenio** con empresas del club de agentes económicos
- ❑ **Alquiler** con las mismas condiciones que el resto de las bicicletas: precio, servicios de *transfer*, talleres...
- ❑ **para grupos**, pedir información a las empresas:

Alberg Ruta del Ferro

Bicicarril.com

Cicloturisme i Medi Ambient

Cicles JK



Promoción inicial



- ❑ Presentación oficial en el territorio (13/04/07)
- ❑ Convocatoria des de la Oficina de Prensa de la Generalitat de Catalunya. Gran impacto “*M.d.C*”
- ❑ Presentación FITUR (febrero 07)
- ❑ Asistencia a ferias:
 - Generalistas: Salón Internacional del Turismo de Catalunya, Navartur, Girona Viva, ...
 - Especializadas: Bike Show (2009-2011)
 - Accesibilidad:
Handisport (Toulouse, mayo 2011);
salón AVANTE (BCN, junio 2011); ...

Dossiers informativos, presentaciones audiovisuales, presencia de bicis, información personalizada...



Colaboración con entidades

- Organización y cesión de bicicletas adaptadas para diferentes salidas de asociaciones y fundaciones (Fundación También, Mifas, asociación Esclerosis Múltiple, Institut Guttmann).



Otras estrategias de difusión

- ❑ Rodaje de un **anuncio** para la Diputación de Girona “*Fem costat a l’esport*” (Apoyamos al deporte)
- ❑ Rodaje de un episodio de la serie “*Ventdelplà*” (TV de Catalunya, emisión octubre 07)
- ❑ Información a M.d.C. especializados (Rutas Palau Robert, Turismo de Catalunya...)
- ❑ Presencia en webs de turismo accesible
- ❑ Asistencia a jornadas de formación / promoción: “Jornada sobre Movilidad Universal y Vías Verdes” (Valencia, 24/11/09) **FORMACIÓN CONTINUA**
- ❑ Organización de actividades específicas – usuarios con discapacidad física o psíquica.
- ❑ **RECONOCIMIENTOS: Mención especial** en el 3er Premio Europeo de Vías Verdes, para la calidad mantenida en las infraestructuras y la promoción de las vías verdes accesibles universalmente.



Info internacional

Ponencias en

- Velocity
- Congreso BCN Walk 21

Presstrips y famtrips, flyers...



Walking in Girona Greenways

A communication axis with several uses and opportunities:

Health

Environmental education

Tourism

Sport

Daily mobility

Leisure

...from the Pyrenees to the Costa Brava (115 km)



Survey 2005/2006

Study to evaluate the different uses of Girona greenways, the mode, duration, reasons of use, the satisfaction of the users with services and the economic impact on the population.
Study method: 1261 surveys in 5 languages, 12 different places / on route.

Mode, duration and reasons of use

Gender and age

Registry of users in Bescanó

Daily evolution. Users in Bescanó

Daily evolution. Users in Sant Jaume les Abadesses

Daily evolution. August 05 in Castell Platja d'Aro

www.gironagreenways.com

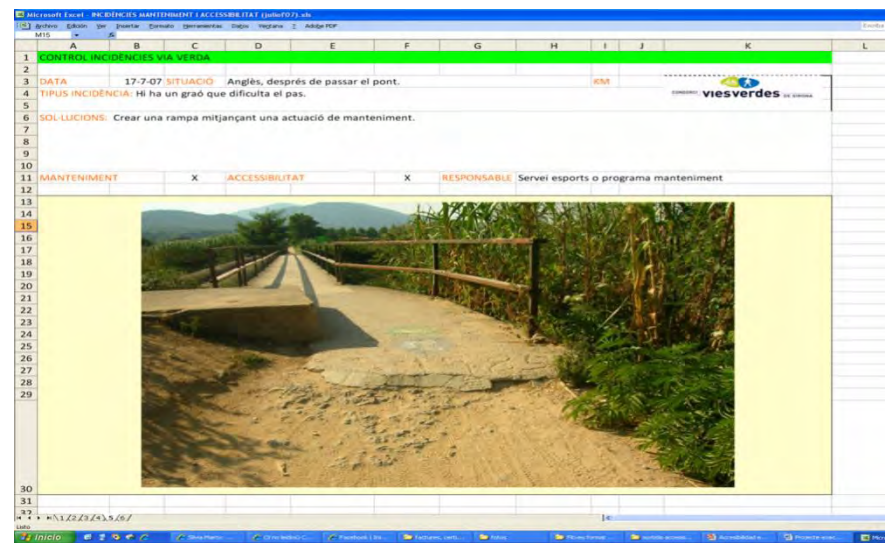
Obras – mejora accesibilidad

- ❑ Importancia del **contacto directo** con **usuarios**
- ❑ Anterior a la compra de las bicis:
 - Hormigonado en la zona de la Creueta (Girona – Quart).
- ❑ Posterior:
 - Paso canadiense Sant Feliu de Pallerols (prim. 2008) para las sillas de ruedas / eléctricas
 - Mejoras firmes, hormigón, ampliación puentes...
 - Intersecciones peligrosas : pasos inferiores, semáforos...



Obras – mejora accesibilidad

- ❑ Salida de 3 días para las vías verdes con colaborador usuario de bici adaptada – julio 2007
 - ❑ Fichas de verificación de la accesibilidad, fotos y propuestas de mejora
 - ❑ Revisión exhaustiva de las rutas.
- Financiación “*Projecte Esports*”
(Proyecto Deportes) : 40%



Beneficios físicos, psicológicos y sociales

Mejora de la condición física:

- ❑ Cardiovascular
- ❑ Fuerza y resistencia muscular
- ❑ Flexibilidad
- ❑ Aumento de la coordinación

Prevención de enfermedades:

- ❑ Cardiovasculares
- ❑ Osteoporosis
- ❑ Sobrepeso

Bienestar:

- ❑ Mejora de la imagen corporal, autoestima y superación personal
- ❑ Conocimientos de los límites personales
- ❑ Mejora de la capacidad de atención, memoria y concentración
- ❑ Adquisición de habilidades (cooperación, colaboración)
- ❑ Mejora de la socialización
- ❑ Fomenta las relaciones interpersonales
- ❑ Aceptación de límites y diferencias individuales
- ❑ Posibilita la independencia y la autonomía



Complementos

- Ampliación - nuevos itinerarios complementarios
 - Creación de e-rutas
 - Creación de 3 centros de interpretación del territorio
 - Todas las innovaciones tienen en cuenta criterios de accesibilidad.
- Inventario recursos culturales accesibles
- NATURACC
 - Mejoras accesibilidad
 - Lista medios especializados / *bloggers* turismo accesible



Girona tot l'any | Turisme

at/turisme/cat/naturacc.php

PORTADA QUÈ FER-HI PLANIFICAR LA VISITA ACTUALITAT CONTACTE

QUÈ FER-HI GIRONA TOT L'ANY LA CIUTAT HISTÒRICA MUSEUS CULTURA VIVAL DE COMPRES PER GIRONA TURISME ACTIU I DE NATURA DESTINACIÓ DE TURISME ESPORTIU (DTE) LES SABORS DE GIRONA GIRONA A LA MIT

Natur'occ: natura i turisme, accessibles per a tothom

L'Ajuntament de Girona, l'Ajuntament de Perpinyà i el Consorci de les Vies Verdes de Girona desenvolupen conjuntament el projecte europeu transfronterer NATURACC. El projecte neix amb l'objectiu de garantir l'accés per a tothom als recursos naturals i a l'experiència turística: un turisme de natura sense barreres que permeti el coneixement i gaudi del medi a totes les persones, independentment de les seves capacitats i condicions físiques.

Les ciutats de Girona i Perpinyà col·laboren conjuntament per assolir aquest objectiu, des d'una perspectiva integral en la qual es prenen incidir sobre el conjunt dels elements que componen l'experiència turística: la creació de producte, la disponibilitat i facilitat d'accés a la informació, l'atenció al públic i la comunicació. Es tracta, per tant, d'una aposta per la diversificació turística mitjançant un nou producte que, a més de contribuir a l'equitat social, suposa un segment turístic en expansió amb un elevat potencial de creixement.

El projecte NATURACC posa l'accent sobre els rius, elements clau del paisatge natural i humà de les ciutats de Girona i Perpinyà. La valorització dels marges dels rius preten apropar aquests espais naturals a la mirada turística però també a la població en general, i contribuir a la seva preservació i al seu descobriment per part dels usuaris.

Girona i Perpinyà, un objectiu comú

Aquesta experiència de col·laboració transfrontera contribueix a reforçar les estretes relacions entre aquests dos territoris complementaris a banda i banda de la frontera, units per importants vincles històrics, culturals i

El més consultat

- Contacte: oficina de Turisme
- Predicció del temps: Meteorologia a 5 dies vista
- Xarxes socials: Facebook, Twitter, YouTube
- Plànol de Girona: Interactiu amb cercador

Oberts hotels de la DTE

Descobrim Girona: circuits d'orientació 2016

Destinació de Turisme Esportiu (DTE)

Guia turística per a infants

Nuevos proyectos 2016 – 2019

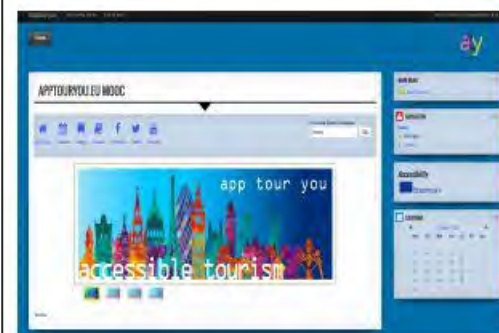
PROYECTO DE MEJORA DE LAS “VIES VERDES DE GIRONA” COMO INFRAESTRUCTURAS TURÍSTICAS INCLUSIVAS

- ❑ Plan de Fomento Territorial del Turismo: Subvención de 208.000€
- ❑ Mejora de los trazados: firmes, alumbrado, señalización, itinerarios interurbanos, barandillas, puentes...
- ❑ Adecuación 2 tramos para personas con dificultades visuales. **¡NOVEDAD!**
 - + Paneles interpretativos y Apps complementarias
- ❑ Adquisición bicis adaptadas y tándems
- ❑ Formación y sensibilización a las empresas
- ❑ Renovación webs, mejoras accesibilidad + info rutas accesibles para usuarios con discapacidad física
- ❑ 2 bicis nuevas – convenio **Obra Social La Caixa**



Formación online #AppTourYou

- ❑ www.apptouryou.e
- ❑ Curso de formación online, gratuita, en inglés. 8 semanas. Pequeñas y medianas empresas del sector turístico.
- ❑ **Para fomentar el Turismo para Todos**, creado en el marco del programa europeo APP TOUR YOU - Erasmus +.
- ❑ Objetivo: dar herramientas para saber atender a las personas con discapacidad y/o movilidad reducida y para contribuir a una mejora de la comercialización y la difusión del establecimiento y/o actividad entre este colectivo.



MOOC
Massive Open
Online Course

**Accessible
Tourism
Training**





ConSORCI de les Vies Verdes de Girona

info@viesverdes.org

www.viesverdes.cat