

VIAS VERDES Y RED NATURA 2000: Divulgación de Espacios Naturales Protegidos y Geoparques a través de la Red Estatal de Vías Verdes





VIAS VERDES Y RED NATURA 2000: Divulgación de Espacios Naturales Protegidos y Geoparques a través de la Red Estatad de Vías Verdes

Mayo 2018

Con el apoyo de:





Con el apoyo de:



VÍAS VERDES Y RED NATURA 2000: Divulgación de Espacios Naturales Protegidos y Geoparques a través de la Red Estatal de Vías Verdes

La realización de este informe cuenta con el apoyo de la Fundación Biodiversidad del Ministerio de Agricultura y Pesca, Alimentación y Medio Ambiente.



Edición: Primera edición. Mayo de 2018

Autor: Agustín Martín Espinosa

Coordinación y Supervisión: Arantxa Hernández Colorado y Maximiliano Cuevas. Área de Vías Verdes y Turismo Ferroviario. Fundación de los Ferrocarriles Españoles

Maquetación: Miruna Alexandra Calin y Sharon Martínez-de Eguílaz Corredor. Fundación de los Ferrocarriles Españoles

Agradecimientos: Raquel Fernández Peláez y Natalia García Brox por su contribución al desarrollo del proyecto.

Imágenes: Área de Vías Verdes y Turismo Ferroviario. Fundación de los Ferrocarriles Españoles

VIAS VERDES Y RED NATURA 2000: Divulgación de Espacios Naturales Protegidos y Geoparques a través de la Red Estatal de Vías Verdes

ÍNDICE

1. OBJETIVOS	3
2. METODOLOGÍA	4
3. LAS FUENTES DE INFORMACIÓN Y SUS CONDICIONANTES....	5
3.1. Las Vías Verdes	5
3.2. Los Espacios Naturales Protegidos	5
3.2.1. Reservas de la Biosfera (MAB):	5
3.2.2. El Inventario Español de Espacios Naturales Protegidos (IEENP):	6
3.2.3. Lugares de Importancia Comunitaria (LIC):.....	6
3.2.4. Zonas de Especial Protección para las Aves:	6
3.2.5. Los Geoparques:.....	6
3.3. El problema de las redundancias de los espacios naturales	7
3.4. Los Centros de visitantes, de interpretación, casas de parque, centros de acogida, aulas de naturaleza y otros centros similares	8
4. ANÁLISIS DE LOS RESULTADOS	12
4.1. Resultados generales.....	12
4.2. El Inventario Español de Espacios Naturales Protegidos	14
4.3. Los Lugares de Importancia Comunitaria (LIC)	18
4.4. Las Zonas de Especial Protección para las Aves (ZEPA)	20
4.5. Las Reservas de la Biosfera	22
4.6. Los Geoparques	25
4.7. Las Vías Verdes	26
4.8. Las Vías Verdes y los Centros de interpretación ambiental	27
5. ANEXOS	28

VIAS VERDES Y RED NATURA 2000: Divulgación de Espacios Naturales Protegidos y Geoparques a través de la Red Estatal de Vías Verdes

1. OBJETIVOS

El objetivo del trabajo es el estudio y análisis del vínculo entre la Red estatal de Vías Verdes –antiguas líneas de ferrocarril en desuso recuperadas como itinerarios no motorizados para su uso a pie o en bicicleta y accesibles para personas con discapacidad - y los Espacios Protegidos en España, considerando como tales todos aquellos espacios que gozan de algún tipo de protección en alguno de los ámbitos jurídicos (Comunidades Autónomas, Estado, Unión Europea).

En concreto se han tenido en cuenta:

- El Inventario Nacional de Espacios Protegidos.
- La Red Natura 2000, que incluye los Lugares de Importancia Comunitaria (LIC) y las Zonas de Especial Protección para las Aves (ZEPA)
- Reservas de la Biosfera (Man and Biosphere, MAB)
- Los Geoparques

El análisis vincula las vías verdes con los espacios protegidos que atraviesan o se encuentran en sus proximidades siendo el criterio hasta un **máximo de 5 kilómetros** de distancia de la vía verde, considerando esta longitud asequible para los visitantes que transiten en bicicleta –y en menor medida a pie- por las vías verdes.

Así, para cada vía verde se han obtenido aquellos espacios protegidos que se encuentren a menos de 5.000 metros de distancia, identificándolos y catalogando sus principales características.

Un análisis similar se realiza con los centros de visitantes, de interpretación, casas de parque, centros de acogida, aulas de naturaleza y otros similares que se encuentren vinculados a los espacios protegidos catalogados. Estos centros se han vinculado también con las vías verdes próximas y los correspondientes espacios protegidos.

En conjunto el objetivo es ofrecer para cada vía verde un catálogo de los espacios protegidos vinculados por proximidad con sus principales características, así como de los citados centros e información ambiental. Se pretende ofrecer una visión sintética en forma de ficha, incluyendo un mapa de cada vía verde y su entorno.

VÍAS VERDES Y RED NATURA 2000: Divulgación de Espacios Naturales Protegidos y Geoparques a través de la Red Estatal de Vías Verdes

2. METODOLOGÍA

Se ha seguido el siguiente proceso de trabajo para alcanzar los objetivos:

1. Recopilación de la información oficial necesaria:

- a. Vías Verdes
- b. Espacios Naturales Protegidos
- c. Centros relacionados con espacios naturales

2. Selección de los espacios protegidos vinculados con las Vías Verdes.

Se ha utilizado un criterio de distancia para vincular las Vías Verdes y los espacios protegidos: Se tienen en cuenta los espacios (en cualquiera de las cinco categorías) que se encuentran a menos de 5.000 metros de distancia de alguna de las Vías Verdes. Debe tenerse en cuenta que cada Vía Verde podrá vincularse a varios espacios, y que un mismo espacio puede estar vinculado a varias vías verdes próximas.

3. Selección de los centros vinculados a vías verdes y espacios naturales.

Los centros se han seleccionado en función de:

- Su relación con los espacios naturales a su vez vinculados con alguna de las vías verdes
- Su vinculación directa con una vía verde (ubicación en estaciones u otras instalaciones ferroviarias), siempre que estén dedicados a temática medioambiental.

4. Análisis de los resultados: vías afectadas, espacios protegidos vinculados y sus características, superficies afectadas.

5. Presentación de los resultados

- a. Fichas por Vías Verdes, con los espacios protegidos y los centros vinculados
- b. Mapa general de España con las Vías verdes, ENP y Centros vinculados
- c. Informe de resultados

VIAS VERDES Y RED NATURA 2000: Divulgación de Espacios Naturales Protegidos y Geoparques a través de la Red Estatal de Vías Verdes

3. LAS FUENTES DE INFORMACIÓN Y SUS CONDICIONANTES

3.1. Las Vías Verdes

Para la capa de Vías Verdes se ha utilizado la información del área de Vías Verdes y Turismo Ferroviario de la Fundación de los Ferrocarriles Españoles, entidad beneficiaria que desarrolla este trabajo. Se trata de un fichero en formato de Sistema de Información Geográfica vectorial con 146 vías, que suman un total de **2.760,83 kilómetros de longitud**. Esta capa de información cuenta con los campos que identifican y caracterizan cada una de las vías (nombre, recorrido, localización en provincia y comunidad autónoma, longitud, etc.) e incluye las vías verdes operativas así como aquellas que se encuentran en fase de obras.

Cabe decir que algunas vías verdes aparecen en el Sistema de Información Geográfica original de vías verdes divididas en varios tramos por cuestiones de gestión interna del área de Vías verdes de la FFE. Es por ello, que esta cifra de vías verdes que se contabiliza alcanza el número de 146.

3.2. Los Espacios Naturales Protegidos

Con fecha de 19 de marzo de 2018 se han descargado las siguientes capas de la página del Banco de Datos de la Naturaleza del Ministerio Agricultura y Pesca, Alimentación y Medio Ambiente (MAPAMA):

<http://www.mapama.gob.es/es/biodiversidad/servicios/banco-datos-naturaleza/acceso-rapido-datos.aspx>

3.2.1. Reservas de la Biosfera (MAB):

Actualizadas a julio de 2016: 45 espacios. Descargadas de:

http://www.mapama.gob.es/es/biodiversidad/servicios/banco-datos-naturaleza/mabjul16_p_tcm30-200015.zip

VIAS VERDES Y RED NATURA 2000: Divulgación de Espacios Naturales Protegidos y Geoparques a través de la Red Estatal de Vías Verdes

3.2.2. El Inventario Español de Espacios Naturales Protegidos (IEENP):

Actualizados en marzo de 2017: 1.626 espacios de todo tipo, donde se encuentran mezclados los Parques Nacionales con los demás espacios dependientes de Comunidades Autónomas.

Descargado de:

http://www.mapama.gob.es/es/biodiversidad/servicios/banco-datos-naturaleza/enp_marzo17_p_tcm30-195776.zip

3.2.3. Lugares de Importancia Comunitaria (LIC):

Se trata de 1.288 espacios, actualizados a fecha 30 de noviembre de 2017.

Descargados de:

http://www.mapama.gob.es/es/biodiversidad/servicios/banco-datos-naturaleza/lic_p_tcm30-200153.zip

3.2.4. Zonas de Especial Protección para las Aves:

Son 593 espacios, actualizados a fecha de 30 de noviembre de 2017.

Descargados de:

http://www.mapama.gob.es/es/biodiversidad/servicios/banco-datos-naturaleza/zepa_p_tcm30-200154.zip

3.2.5. Los Geoparques:

Según el MAPAMA “Un Geoparque es un territorio que presenta un patrimonio geológico notable que es el eje fundamental de una estrategia de desarrollo territorial sostenible basada en la educación y el turismo. Por lo tanto, su declaración persigue tanto la conservación del patrimonio geológico como la promoción del desarrollo socioeconómico de la zona”.

Sin embargo, la UNESCO no ha formalizado aun su apoyo a esta figura, por lo que por el momento los Geoparques no tienen la consideración de “áreas protegidas por

VIAS VERDES Y RED NATURA 2000: Divulgación de Espacios Naturales Protegidos y Geoparques a través de la Red Estatal de Vías Verdes

instrumentos internacionales” según la Ley 42/2007, de 13 de diciembre, del Patrimonio Natural y de la Biodiversidad.

Sí existe una organización de Geoparques a nivel mundial

(<http://www.globalgeopark.org/>), a nivel europeo

(<http://www.europeangeoparks.org/>) y también a nivel Estatal

(<http://geoparques.eu/>).

No existe una capa oficial conjunta de Geoparques para España. La capa utilizada en este trabajo se ha obtenido creando los límites de los 3 Geoparques atravesados o cercanos a las Vías Verdes, siendo los afectados los siguientes:

- Los 2 **Geoparques Andaluces de Sierra Norte de Sevilla y Sierras Subbéticas**, en formato “kml”, de la siguiente página de la Red de Información Ambiental de Andalucía:
http://www.juntadeandalucia.es/medioambiente/portal_web/rediam/productos/ServiciosOGC/KML/Cartografia_ambiental/Patrimonio_natural/geoparques.kml
- Del **Geoparque de Villuercas-Ibores-Jara**, en Extremadura, no se ha encontrado una capa o mapa oficial con su delimitación, por lo que esta se ha elaborado una a partir de los 19 términos municipales completos que lo forman.

3.3. El problema de las redundancias de los espacios naturales

Las capas de información geográfica de las cinco categorías de espacios naturales consideradas presentan un problema: algunos espacios aparecen repetidos dos o hasta tres veces en categorías distintas. Este problema se presenta al aparecer una repetición del mismo espacio en la capa del Inventario Español de Espacios Naturales Protegidos y en la capa de LIC o de ZEPA, o en ambas. Esta repetición se explica por la falta de coordinación entre los archivos de LIC o ZEPA que elabora el MAPAMA, y el archivo del Inventario Español de Espacios Naturales Protegidos que el MAPAMA recopila de las Comunidades Autónomas.

Como es sabido, los LIC y ZEPA son áreas propuestas por los Estados miembros de la Unión Europea y aprobadas por esta. Una vez aprobados forman parte de la lista oficial publicada en el DOCE (Diario Oficial de la Unión Europea). Pasados 6 años de la

VIAS VERDES Y RED NATURA 2000: Divulgación de Espacios Naturales Protegidos y Geoparques a través de la Red Estatal de Vías Verdes

publicación estos espacios deberían haber sido declarados Zonas de Especial Conservación (ZEC).

Las **Zonas Especiales de Conservación (ZEC)** son Lugares de importancia comunitaria (LIC) designados por las Comunidades Autónomas, en los cuales se aplican las medidas de conservación necesarias para el mantenimiento o el restablecimiento, en un estado de conservación favorable, de los hábitats naturales y/o de las poblaciones de las especies para las cuales se hayan designados los lugares. Por lo tanto los LIC se convierten en ZEC cuando el país en cuestión aprueba un instrumento de protección.

En el momento actual España está en pleno proceso de transformar los LIC en ZEC, de forma que algunas Comunidades Autónomas ya han declarado ZEC, y los han incluido en su red de espacios protegidos, mientras aún se mantienen en el inventario de LIC. De ahí la redundancia señalada. Se han detectado **81 redundancias** de LIC y ZEPA, por lo que se han eliminado de la Capa final de espacios vinculados.

Para una explicación más detallada de la normativa comunitaria de Red Natura 2000 consúltese <http://www.redeuroparc.org/>

3.4. Los Centros de visitantes, de interpretación, casas de parque, centros de acogida, aulas de naturaleza y otros centros similares

No existe una organización que centralice la información de este tipo de centros, sino que suelen depender de diferentes administraciones: Estatal, Comunidades Autónomas, Diputaciones Provinciales y Municipios. Los centros se han localizado buscando en las páginas oficiales de las Comunidades Autónomas sobre medio ambiente o turismo en:

- Oficinas y Centros de Visitantes de Espacios Naturales Protegidos de **Andalucía**, en la página:
<http://www.juntadeandalucia.es/medioambiente/site/portalweb/menuitem.7e1cf46ddf59bb227a9ebe205510e1ca/?vgnnextoid=24848633f4674010VgnVCM100000624e50aRCD&vgnnextchannel=1673a0d0851f4310VgnVCM2000000624e50aRCD>

Andalucía también localiza estos centros sobre un mapa en la capa obtenida de la zona de descargas del REDIAM en:

VIAS VERDES Y RED NATURA 2000: Divulgación de Espacios Naturales Protegidos y Geoparques a través de la Red Estatal de Vías Verdes

http://descargasrediam.cica.es/repo/s/RUR?path=%2F07_PATRIMONIO_NATURAL%2F04_EQUIPAMIENTOS_USO_PUBLICO

- Centros de Interpretación de la Red Natural de **Aragón**:
http://www.aragon.es/DepartamentosOrganismosPublicos/Departamentos/DesarrolloRuralSostenibilidad/AreasTematicas/MA_RedNaturalAragon/CentrosInterpretacion?channelSelected=ac4890292fb3a210VgnVCM100000450a15acRCRD
- Centros de interpretación y de visitantes de **Asturias**:
<http://naturalezadeasturias.es/espacios/visita/centros/>
- Espacios Naturales Protegidos de las **Islas Baleares** (hay que localizar los centros en cada espacio):
<https://www.caib.es/sites/espaisnaturalsprotegits/es/inicio-24380/?campa=yes>
- Espacios naturales protegidos de **Cantabria** (hay que localizar los centros en cada espacio): <https://redcantabrarural.com/naturea-3/espacios-naturales-protegidos/>
- Casas del Parque de **Castilla y León**:
<http://www.patrimoniounatural.org/casas-del-parque/categorias/casas-del-parque>
- Centros de visitantes e interpretación de **Castilla-La Mancha**:
<http://areasprotegidas.castillalamancha.es/ventana-del-visitante/ci-con-sendero>
- Parques naturales de **Cataluña** (hay que localizar los centros en cada parque):
<http://parcsnaturals.gencat.cat/es/>
- Red de Centros de Medio Ambiente de la **Comunidad de Madrid**:
http://www.madrid.org/cs/Satellite?c=CM_Actuaciones_FA&cid=1142314660051&idTema=1109265603340&language=es&pagename=ComunidadMadrid%2FEstructura

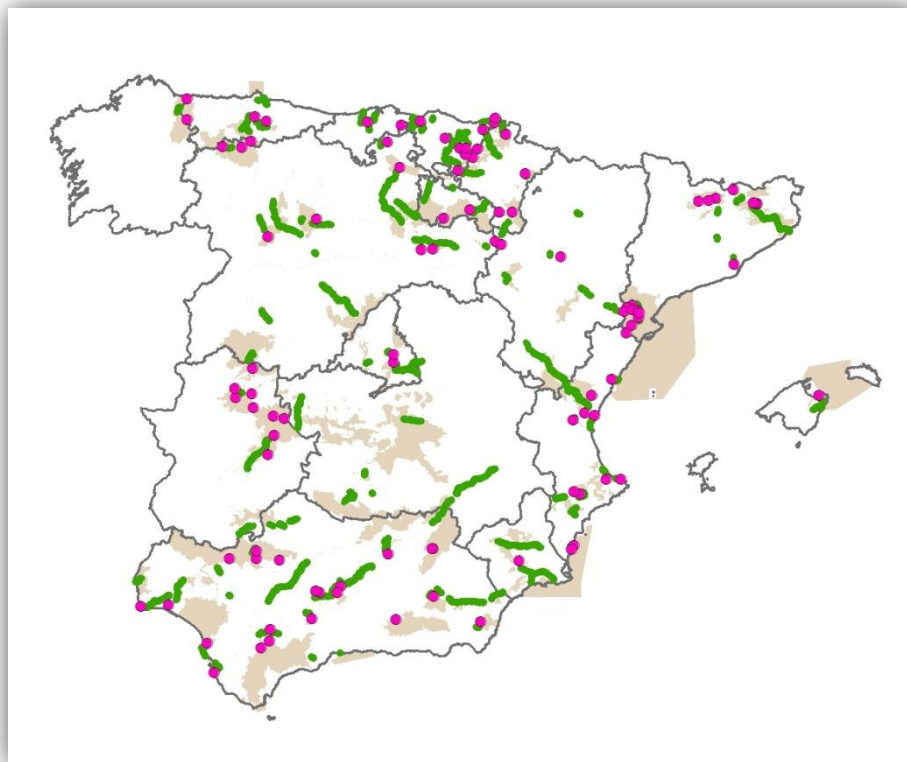
VIAS VERDES Y RED NATURA 2000: Divulgación de Espacios Naturales Protegidos y Geoparques a través de la Red Estatal de Vías Verdes

- Parques Naturales de la **Comunidad Valenciana** (hay que localizar los centros en cada parque): <http://www.parquesnaturales.gva.es/>
- Centros de interpretación de **Extremadura**:
<http://turismoextremadura.com/viajar/turismo/es/recursos-turisticos/centro-interpretacion/index.html>
- En **Euskadi** no se ha encontrado una fuente de información única para toda la Comunidad, con lo que se ha acudido a las Diputaciones:
 - En Álava:
http://www.araba.eus/cs/Satellite?c=Page&cid=1193046463565&page_name=DiputacionAlava%2FPage%2FDPA_listado
 - En Gipuzkoa, la Fundación Gipuzkoako Parketxe Sarea:
<http://www.gipuzkoamendizmendi.net/parketxeak/index.php?id=es>
También en Gipuzkoa:
<http://www.gipuzkoakomuseoak.net/museos/index.php?id=es>
 - En Bizkaia: <http://web.bizkaia.eus/es/espacios>
- Rede de Parques Naturais de **Galicia** (hay que localizar los centros en cada parque): <http://parquesnaturais.xunta.gal/>
- Centros de interpretación de la naturaleza de **Navarra**. Se ha descargado una capa disponible en: <https://gobiernoabierto.navarra.es/es/open-data/datos/centros-interpretacion-naturaleza>
- Centros de visitantes y puntos de información de los Espacios Naturales Protegidos de la **Región de Murcia**:
<http://www.murcianatural.carm.es/web/guest/centros-de-visitantes-y-puntos-de-informacion>
- Espacios Naturales Protegidos de **La Rioja** hay que localizar los centros en cada espacio): <http://www.larioja.org/medio-ambiente/es/espacios-naturales-protegidos>

VIAS VERDES Y RED NATURA 2000: Divulgación de Espacios Naturales Protegidos y Geoparques a través de la Red Estatal de Vías Verdes

Con estos criterios se han localizado un total de **101 centros, vinculados de una u otra forma a las Vías Verdes** o a los espacios naturales próximos a ellas.

Figura 1: los 101 centros inventariados



Fuente y Elaboración: Fundación de los Ferrocarriles Españoles – Vías Verdes
Fecha: Mayo 2018

VIAS VERDES Y RED NATURA 2000: Divulgación de Espacios Naturales Protegidos y Geoparques a través de la Red Estatal de Vías Verdes

4. ANÁLISIS DE LOS RESULTADOS

4.1. Resultados generales

Los espacios protegidos se han relacionado con las Vías Verdes mediante un cálculo de la distancia que los separa de estas, seleccionando aquellos en los que su punto más próximo se encuentra a menos de 5.000 metros de distancia. Un resumen de los resultados se ofrece en la siguiente tabla.

Figura 2: tabla de espacios naturales por categorías y espacios vinculados

Capa de espacios naturales	Nº espacios	Superficie terrestre total (Ha)	Nº Espacios vinculados a Vías Verdes	Superficie terrestre de espacios vinculados a Vías Verdes (Ha)	Superficies en un radio de 5 km
Espacios Protegidos	1.772	7.364.854	255	2.469.220	268.686
LIC	1.467	11.787.131	198	2.485.331	355.513
ZEPA	647	10.174.963	89	2.459.660	297.353
Reservas de la Biosfera	48	5.851.884	17	3.035.134	210.403
Geoparques	12	1.625.100	3	464.244	54.178
TOTAL	3.946		562	6.492.961	690.634

Fuente y Elaboración: Fundación de los Ferrocarriles Españoles – Vías Verdes
Fecha: Mayo 2018

Para las cinco categorías de espacios protegidos que se han considerado existen un total de **3.946 espacios** protegidos en toda España, que totalizan una superficie aproximada de 170.000 km² (excluyendo la superficie marina). Debe tenerse en cuenta que muchas de las figuras de las diferentes categorías se superponen en el espacio (por ejemplo, hay casos de un Parque Natural que es además Zona de Especial Protección para las Aves, Lugar de Importancia Comunitaria y Reserva de la Biosfera). Incluso dentro de la categoría que hemos denominado Espacios Naturales Protegidos pueden superponerse varios espacios. Esto se ha tenido en cuenta al computar las superficies totales.

VÍAS VERDES Y RED NATURA 2000: Divulgación de Espacios Naturales Protegidos y Geoparques a través de la Red Estatal de Vías Verdes

La vinculación con las Vías Verdes a menos de 5 km arroja un total de **562 espacios**, que totalizan casi **6,5 millones de hectáreas protegidas** (descontadas las superposiciones espaciales), es decir, unos **64.929 km²**. Sólo se incluye en esta cifra la superficie terrestre: hay espacios naturales exclusivamente marinos vinculados por cercanía (menos de 5.000 m.) a las Vías Verdes, o incluso algunos espacios que cuentan con superficie en tierra y mar.

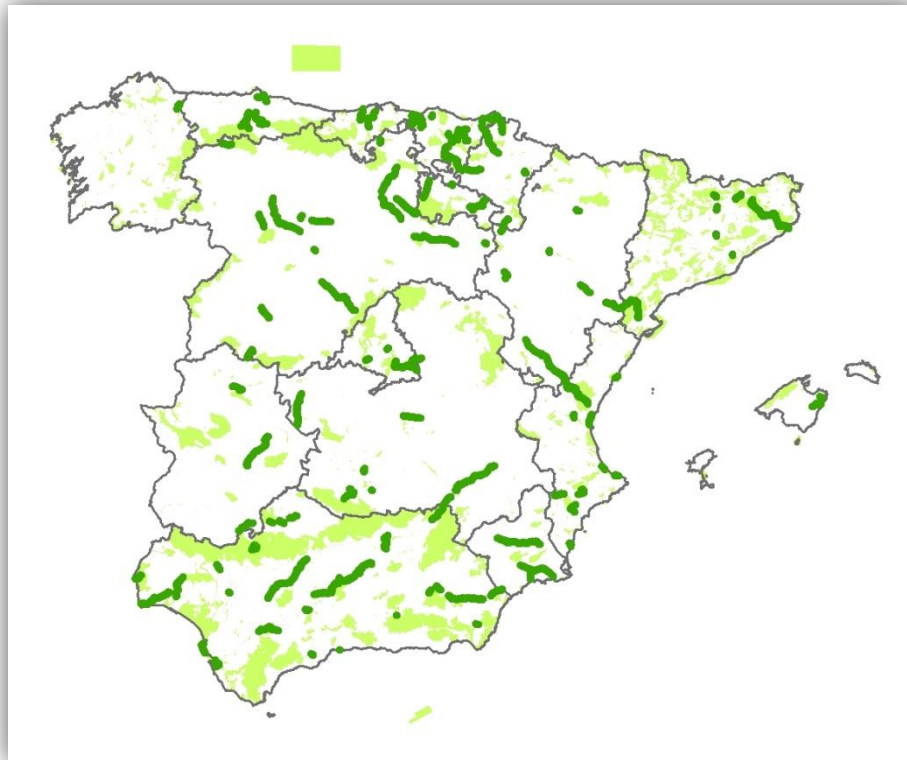
Debe tenerse en cuenta que los espacios vinculados a menudo son de una gran superficie individual, y algunos de sus extremos pueden encontrarse a varias decenas de kilómetros de la Vía Verde a la que se vincula. Por ejemplo la Vía Verde de Sierra Nevada se vincula, entre otros espacios, con el Parque Natural de Sierra Nevada, del que se encuentra a sólo unos 1.500 metros de distancia, pero el extremo oriental más alejado de ese Parque se haya a 75 kilómetros de la Vía en línea recta. Quizás un mejor indicador es la superficie de espacios protegidos que se encuentra dentro del radio de **5.000 metros** de las Vías Verdes: son **690.634 hectáreas**, que son sólo el **10,6%** del total de superficie total de espacios vinculados.

VIAS VERDES Y RED NATURA 2000: Divulgación de Espacios Naturales Protegidos y Geoparques a través de la Red Estatal de Vías Verdes

4.2. El Inventario Español de Espacios Naturales Protegidos

En la fecha citada de descarga de los datos existían en España 1.722 espacios de este tipo, incluyendo los Parques Nacionales, que se pueden ver en el siguiente mapa (excluyendo Canarias):

Figura 3: los espacios del Inventario Español de Espacios Naturales Protegidos

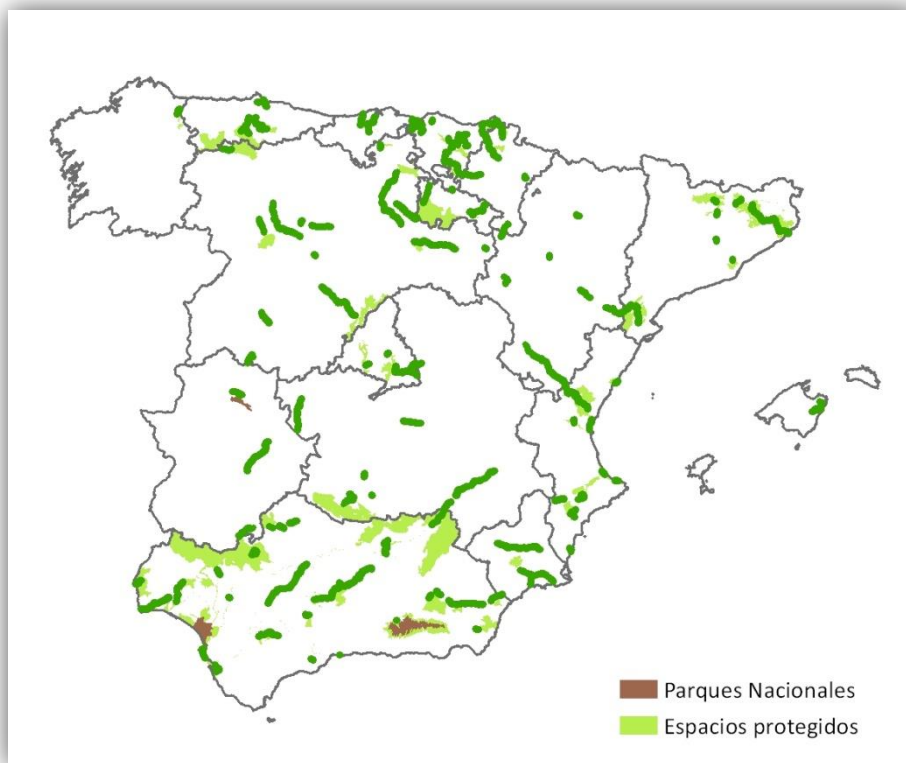


Fuente y Elaboración: Fundación de los Ferrocarriles Españoles – Vías Verdes
Fecha: Mayo 2018

VIAS VERDES Y RED NATURA 2000: Divulgación de Espacios Naturales Protegidos y Geoparques a través de la Red Estatal de Vías Verdes

De ellos **255 se vinculan con 107 Vías Verdes** (323 vinculaciones totales). Los vinculados pueden verse en el siguiente mapa:

Figura 4: los espacios del Inventario Español de Espacios Naturales Protegidos vinculados a Vías Verdes



Fuente y Elaboración: Fundación de los Ferrocarriles Españoles – Vías Verdes
Fecha: Mayo 2018

Figura 5. Parques Nacionales Vinculados a las Vías Verdes

Nombre	Figura de protección	Nombre Vía Verde	Provincia
Doñana	Parque Nacional	VV de Entre Ríos	Huelva
Sierra Nevada	Parque Nacional	VV de Sierra Nevada	Granada
Monfragüe	Parque Nacional	VV Monfragüe	Cáceres

Fuente y Elaboración: Fundación de los Ferrocarriles Españoles – Vías Verdes
Fecha: Mayo 2018

VIAS VERDES Y RED NATURA 2000: Divulgación de Espacios Naturales Protegidos y Geoparques a través de la Red Estatal de Vías Verdes

Figura 6. Parques Naturales / Regionales Vinculados a las Vías Verdes

Nombre Espacio	Figura de Protección	NOMBRE VIA VERDE	PROVINCIA
Bahía de Cádiz	Parque Natural	VV Puerto Real-San Fernando	Cádiz
		VV de Matagorda	Cádiz
Sierra Norte de Sevilla	Parque Natural	VV Mina Jayona	Badajoz
		VV de la Sierra Norte de Sevilla	Sevilla
Sierra de Aracena y Picos de Aroche	Parque Natural	VV del Ronquillo	Sevilla
Sierra Nevada	Parque Natural	VV de Sierra Nevada	Granada
Sierra de Baza	Parque Natural	VV de la Sierra de Baza	Granada
		VV del Valle del Almanzora	Almería
		VV de la Sierra de Baza Ampliación	Almería
Sierras Subbéticas	Parque Natural	VV del Aceite	Córdoba
Sierras de Cazorla, Segura y las Villas	Parque Natural	VV del Segura	Jaén
		VV de la Sierra de Alcaraz	Albacete
Sierra Espuña	Parque Regional	VV Campo de Cartagena	Murcia
Lagunas de la Mata y Torrevieja	Parque Natural	VV de Torrevieja	Alicante
Sierra Mariola	Parque Natural	VV de Alcoi	Alicante
Carrascal de la Font Roja	Parque Natural	VV de Alcoi	Alicante
		VV de Ibi	Alicante
Marjal de Pego-Oliva	Parque Natural	VV de Denia	Alicante
El Montgó	Parque Natural	VV de Denia	Alicante
Turia	Parque Natural	VV de LLiria	Valencia
Sierra Calderona	Parque Natural	VV de Ojos Negros I	Castellón - Valencia
		VV Xurra	Valencia
Sierra Espadà	Parque Natural	VV de Ojos Negros I	Castellón - Valencia
Desert de les Palmes	Parque Natural	VV del Mar	Castellón
Ejes de los Cursos Bajos de los Ríos Manzanares y Jarama	Parque Regional	VV del Tajuña	Madrid
	Parque Regional	VV del Río Guadarrama	Madrid
	Parque Regional	VV de la Gasolina	Madrid
Sierra Norte de Guadarrama	Parque Natural	VV del Eresma	Segovia
Cañón del Río Lobos	Parque Natural	VV Santander Mediterráneo. Tramo Hontoria- Soria	Burgos
Montes Obarenes-San Zadornil	Parque Natural	VV Santander Mediterráneo. Tramo Bureba	Burgos
Fuentes del Narcea, Degaña e Ibias	Parque Natural	VV de Laciana	León
Las Ubiñas-La Mesa	Parque Natural	VV de la Senda del Oso	Asturias
Dunas de Liencres	Parque Natural	VV de Besaya	Cantabria

VIAS VERDES Y RED NATURA 2000: Divulgación de Espacios Naturales Protegidos y Geoparques a través de la Red Estatal de Vías Verdes

Nombre Espacio	Figura de Protección	NOMBRE VIA VERDE	PROVINCIA
Izki	Parque Natural	VV del FC Vasco Navarro y Camino Alternativo al túnel Laminoria	Alava
Urkiola	Parque Natural	VV de Arrazola	Bizkaia - Alava
Aiako Harria	Parque Natural	VV del Bidasoa	Gipuzkoa
		VV de Arditurri	Gipuzkoa
Aizkorri-Aratz	Parque Natural	VV del FC Vasco Navarro	Gipuzkoa
		VV del FC de Mutiloa-Ormaiztegi	Gipuzkoa
		VV del FC Vasco Navarro. Tramo Vitoria/Gasteiz-Arlabán	Navarra
Señorío de Bertiz	Parque Natural	VV del Bidasoa	Navarra
Els Ports	Parque Natural	VV de la Val de Zafán. Tramo Matarraña	Teruel
		VV de la Val de Zafán. Tramo Terra Alta	Tarragona
		VV de la Val de Zafán. Tramo Baix Ebre	Tarragona
Serra de Collserola	Parque Natural	VV del Vallés	Barcelona
Cadí-Moixeró	Parque Natural	VV del Nicolau	Barcelona
Zona Volcànica de la Garrotxa	Parque Natural	VV del Carrilet Olot-Girona	Girona
Llevant	Parque Natural	VV Manacor-Artá	Mallorca

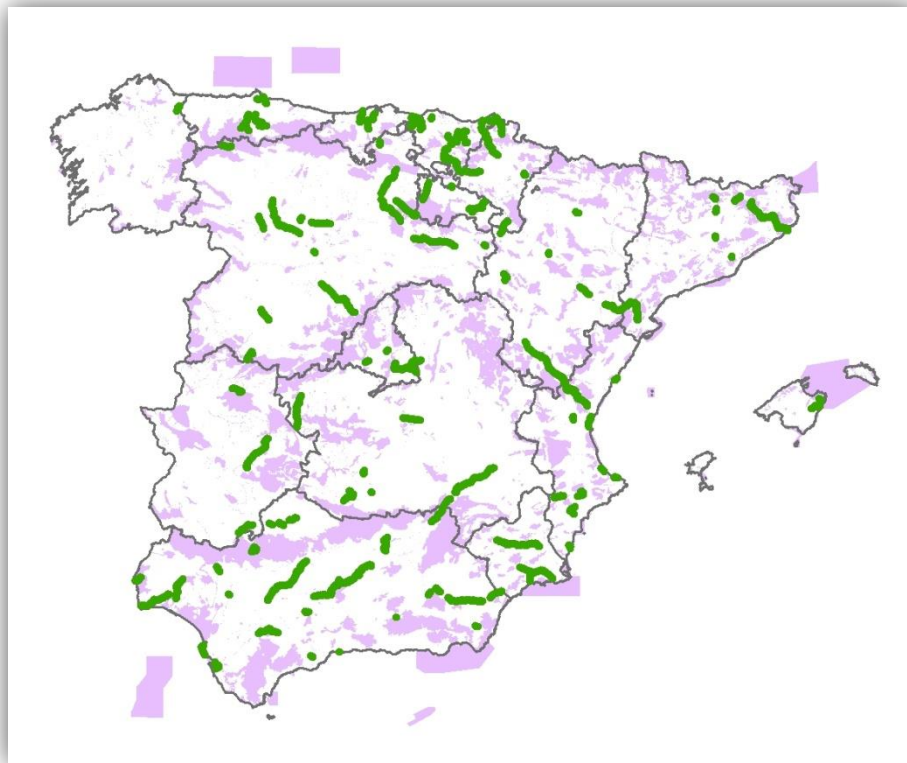
Fuente y Elaboración: Fundación de los Ferrocarriles Españoles – Vías Verdes
 Fecha: Mayo 2018

VIAS VERDES Y RED NATURA 2000: Divulgación de Espacios Naturales Protegidos y Geoparques a través de la Red Estatal de Vías Verdes

4.3. Los Lugares de Importancia Comunitaria (LIC)

En la fecha de referencia se habían declarado en España un total de 1.467 LIC, incluyendo algunos marinos, como se muestra en el mapa:

Figura 7: los Lugares de Importancia Comunitaria (LIC)

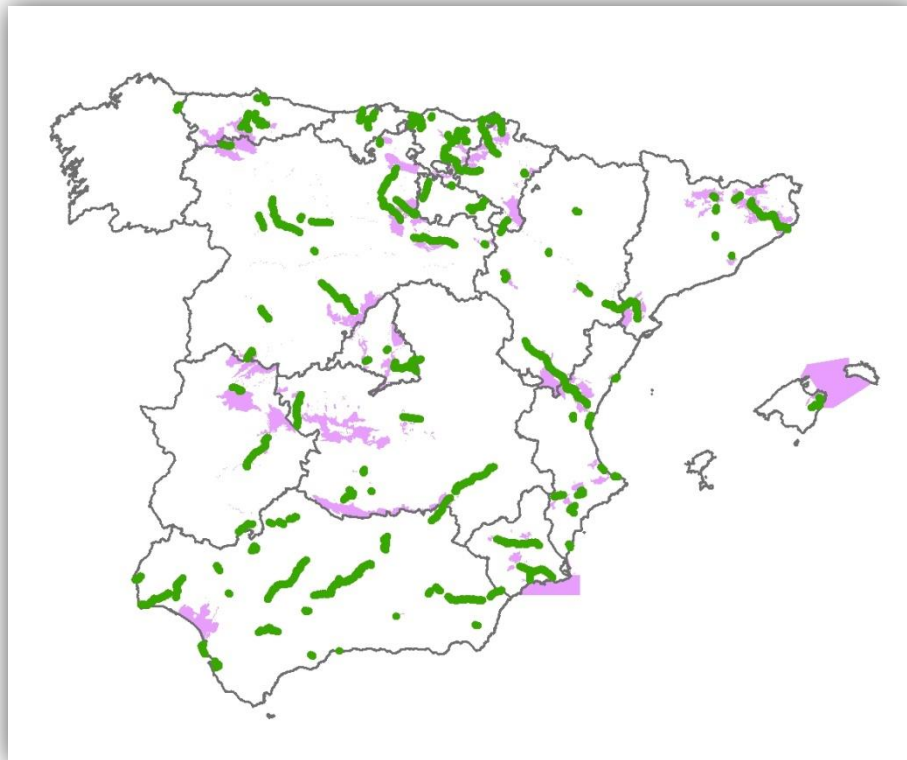


Fuente y Elaboración: Fundación de los Ferrocarriles Españoles – Vías Verdes
Fecha: Mayo 2018

VÍAS VERDES Y RED NATURA 2000: Divulgación de Espacios Naturales Protegidos y Geoparques a través de la Red Estatal de Vías Verdes

Del total de LIC, **198 se vinculan con 100 Vías Verdes** (264 vínculos) a menos de 5 km de distancia:

Figura 8: los Lugares de Importancia Comunitaria (LIC) vinculados a Vías Verdes



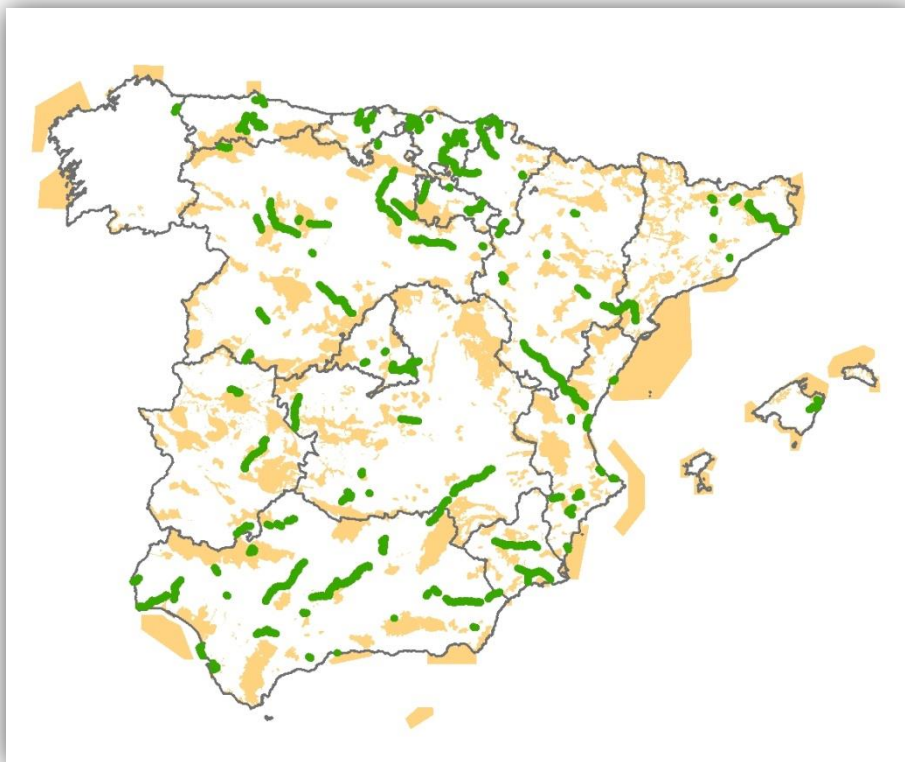
Fuente y Elaboración: Fundación de los Ferrocarriles Españoles – Vías Verdes
Fecha: Mayo 2018

VIAS VERDES Y RED NATURA 2000: Divulgación de Espacios Naturales Protegidos y Geoparques a través de la Red Estatal de Vías Verdes

4.4. Las Zonas de Especial Protección para las Aves (ZEPA)

En la fecha referida existían en España 647 ZEPA, que incluían algunas zonas marinas:

Figura 9: Las Zonas de Especial Protección para las Aves (ZEPA)

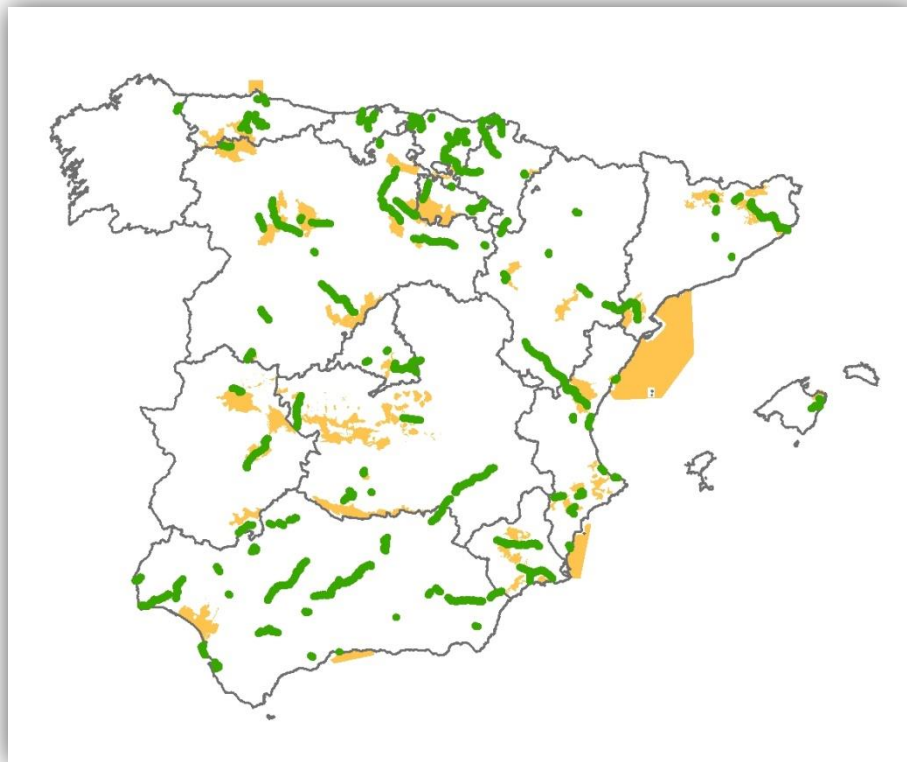


Fuente y Elaboración: Fundación de los Ferrocarriles Españoles – Vías Verdes
Fecha: Mayo 2018

VÍAS VERDES Y RED NATURA 2000: Divulgación de Espacios Naturales Protegidos y Geoparques a través de la Red Estatal de Vías Verdes

De todas las ZEPA, sólo **89 se vinculan con 66 Vías Verdes**, con un total de 113 vínculos:

Figura 10: Las Zonas de Especial Protección para las Aves (ZEPA) vinculadas a Vías Verdes



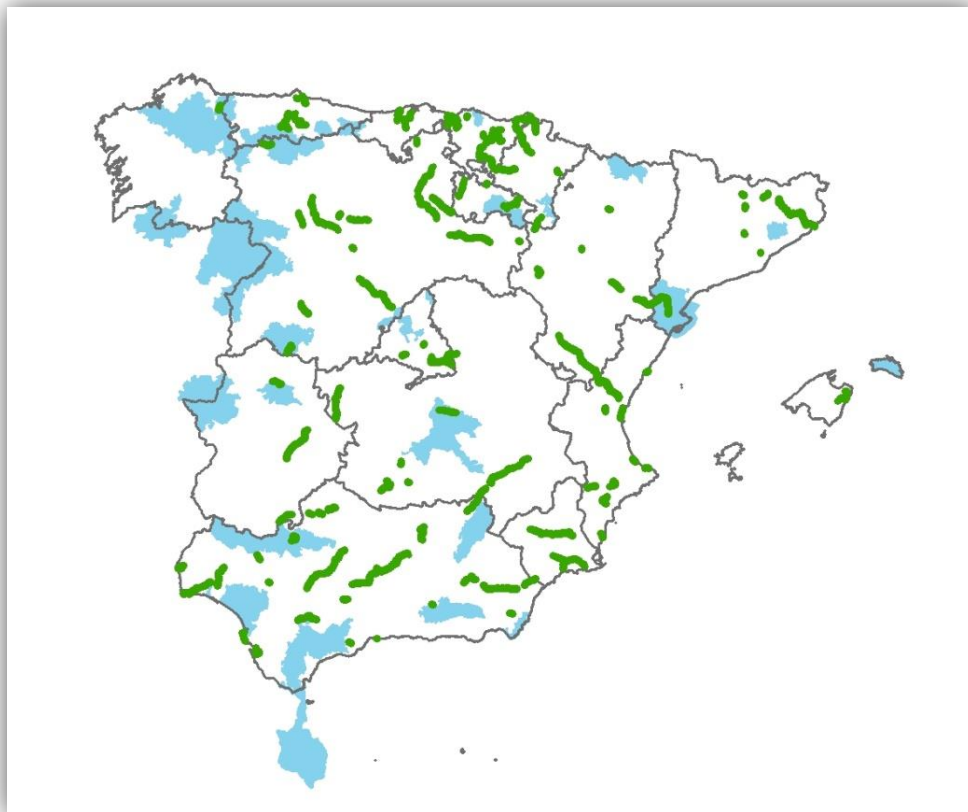
Fuente y Elaboración: Fundación de los Ferrocarriles Españoles – Vías Verdes
Fecha: Mayo 2018

VIAS VERDES Y RED NATURA 2000: Divulgación de Espacios Naturales Protegidos y Geoparques a través de la Red Estatal de Vías Verdes

4.5. Las Reservas de la Biosfera

Hasta la fecha se han declarado en España 48 reservas de la Biosfera. Algunas son Reservas conjuntas con otros países, y pueden abarcar también zonas marinas:

Figura 11: Las Reservas de la Biosfera (MAB)

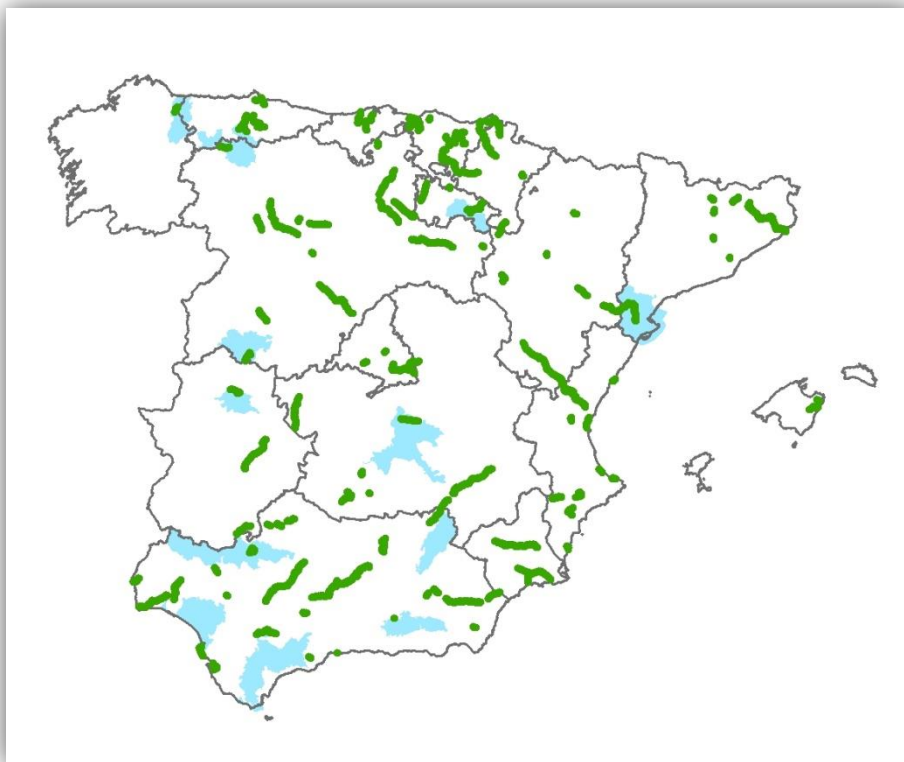


Fuente y Elaboración: Fundación de los Ferrocarriles Españoles – Vías Verdes
Fecha: Mayo 2018

VÍAS VERDES Y RED NATURA 2000: Divulgación de Espacios Naturales Protegidos y Geoparques a través de la Red Estatal de Vías Verdes

Del total, 17 Reservas de la Biosfera se vinculan con 23 Vías Verdes, totalizando 26 vínculos:

Figura 12: Las Reservas de la Biosfera (MAB) vinculadas a Vías Verdes



Fuente y Elaboración: Fundación de los Ferrocarriles Españoles – Vías Verdes
Fecha: Mayo 2018

No obstante, hay que apuntar que en este número de Reservas de la Biosfera quedan incluidas algunas que se vinculan a Vías Verdes actualmente en obras por lo que el número a considerar es de **12 reservas de la Biosfera que se vinculan con 13 Vías Verdes**¹.

¹ La reserva de la Biosfera Marismas de Odiel, que afecta a la Vía Verde del Litoral (Huelva) no se incluye entre estas 12, pues dado el mal estado de la vía verde, casi en estado de abandono, hace que dicha Vía Verde esté en fase de descatalogación actualmente.

VIAS VERDES Y RED NATURA 2000: Divulgación de Espacios Naturales Protegidos y Geoparques a través de la Red Estatal de Vías Verdes

Figura 13: Las Reservas de la Biosfera (MAB) vinculadas a Vías Verdes

Reservas de la Biosfera	Vías Verdes afectadas
MAB Dehesas de Sierra Morena	Vía Verde Sierra Norte de Sevilla y Vía Verde de Mina Jayona (Badajoz)
MAB Doñana	Vía Verde de Entre Ríos (Cádiz)
MAB Intercontinental del Mediterráneo	Vía Verde de La Sierra (Cádiz)
MAB Sierra de Cazorla, Segura y Las Villas	Vía Verde del Segura (Jaén)
MAB Monfragüe	Vía Verde de Monfragüe (Cáceres)
MAB La Mancha Húmeda	Vía Verde del Trenillo (Toledo)
MAB Terres l'Ebre	Vía Verde de Val de Zafán (Teruel y Tarragona)
MAB Laciana	Vía Verde de Laciana (León)
MAB Valles de Leza, Jubera, Cidacos y Alhama	Vías Verdes de Cidacos y Préjano (La Rioja)
MAB Río Eo, Oscos y Terras de Burón	Vía Verde del Eo (Lugo-Asturias)
MAB Ubiñas – La Mesa	Vía Verde de la Senda del Oso (Asturias)

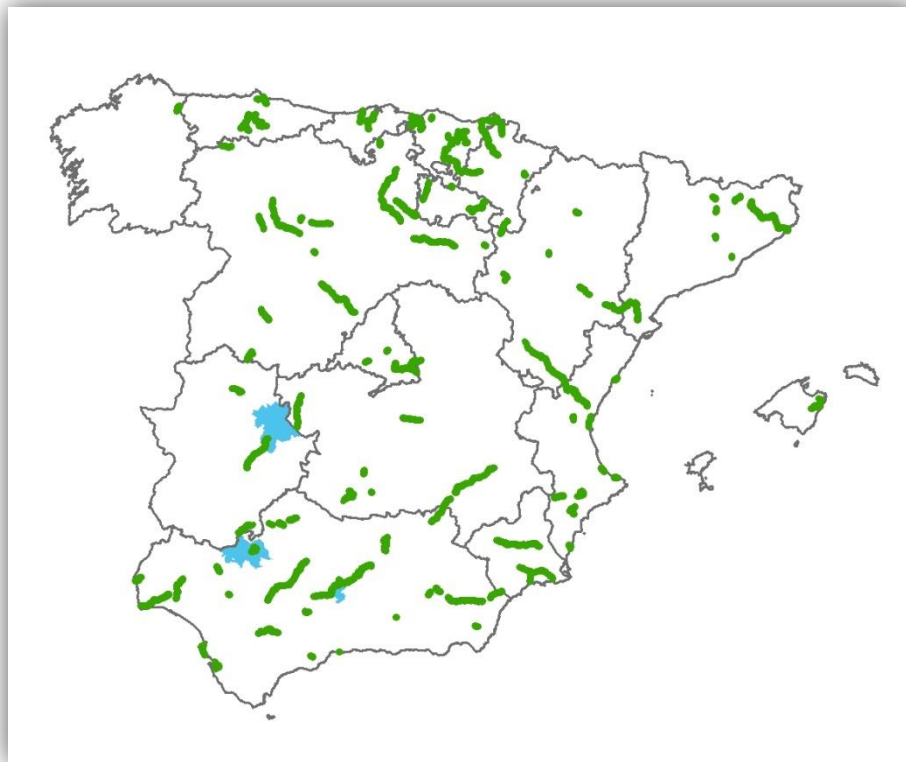
Fuente y Elaboración: Fundación de los Ferrocarriles Españoles – Vías Verdes
 Fecha: Mayo 2018

VÍAS VERDES Y RED NATURA 2000: Divulgación de Espacios Naturales Protegidos y Geoparques a través de la Red Estatal de Vías Verdes

4.6. Los Geoparques

Existen en España 12 Geoparques, **3 de los cuales se encuentran vinculados con 5 Vías Verdes**, con el mismo número de vínculos:

Figura 14: los Geoparques vinculados a Vías Verdes



Fuente y Elaboración: Fundación de los Ferrocarriles Españoles – Vías Verdes
Fecha: Mayo 2018

VIAS VERDES Y RED NATURA 2000: Divulgación de Espacios Naturales Protegidos y Geoparques a través de la Red Estatal de Vías Verdes

Figura 15. Geoparques Vinculados a las Vías Verdes

Nombre del Geoparque	Nombre Vía Verde	Provincia
Sierra Norte de Sevilla	VV Sierra Norte de Sevilla	Sevilla
	VV Mina Jayona	Badajoz
Villuercas-Ibores-Jara	VV de las Vegas del Guadiana	Badajoz-Cáceres
	VV de la Jara	Toledo
Sierras Subbéticas	VV del Aceite	Córdoba

Fuente y Elaboración: Fundación de los Ferrocarriles Españoles – Vías Verdes
Fecha: Mayo 2018

4.7. Las Vías Verdes

En cuanto a las Vías Verdes, **134 de ellas se vinculan con al menos un Espacio Natural en un radio de 5 km**, y 12 no tienen Espacios vinculados a esa distancia. Así se producen un total de **731 vínculos** (relaciones vía-espacio) entre 134 vías y 562 Espacios Naturales, de forma que algunos espacios se vinculan con varias Vías Verdes (algunos hasta con 4).

Por supuesto, algunas Vías se vinculan con varios Espacios: hasta 51 espacios diferentes en el caso de la Vía Verde del Carrilet Olot-Girona, y 18 lo hacen con la Vía Verde de Ojos Negros I. Esto se puede deber a varias razones: longitud de la Vía Verde (cuanto más larga más posibles vínculos), disposición de los Espacios en abundancia y tamaño, incluso superposición de estos.

Esto significa que el 91,7% de las Vías verdes de España tienen al menos un Espacio Natural Protegido a menos de 5 km de distancia de algún punto del itinerario.

VIAS VERDES Y RED NATURA 2000: Divulgación de Espacios Naturales Protegidos y Geoparques a través de la Red Estatal de Vías Verdes

4.8. Las Vías Verdes y los Centros de interpretación ambiental

Se han inventariado **101 Centros vinculados a Vías Verdes** y a algunos de los Espacios Naturales a su vez relacionados con las Vías. Hasta **87 Vías Verdes** de las 146 **tienen al menos un Centro vinculado**. Hay 146 vínculos Vía – Centro, con una Vía Verde (Val de Zafán – tramo Baix Ebre) con hasta 6 centros vinculados, en una distancia de hasta 30 km. Debe tenerse en cuenta que las distancias de las que se habla son en línea recta (a vuelo de pájaro), no a través de vías de comunicación. Las distancias de vinculación son variadas:

Figura 16: Distancias entre Vías Verdes y Centros

Distancia	Centros vinculados	Distancia	Centros vinculados
< 1 km	19	7 a 8 km	5
1 a 2 km	7	8 a 9 km	11
2 a 3 km	5	9 a 10 km	7
3 a 4 km	6	10 a 12 km	14
4 a 5 km	6	12 a 15 km	23
5 a 6 km	12	15 a 20 km	14
6 a 7 km	7	20 a 30 km	10

Fuente y Elaboración: Fundación de los Ferrocarriles Españoles – Vías Verdes
Fecha: Mayo 2018

Cuatro centros se encuentran a más de 30 km de alguna de las vías, por lo que no se les ha adjudicado ningún vínculo con estas. Aun así se ha preferido mantenerlos en el inventario, pues se vinculan con algún Espacio Natural a su vez relacionado con una Vía Verde.

VÍAS VERDES Y RED NATURA 2000: Divulgación de Espacios Naturales Protegidos y Geoparques a través de la Red Estatal de Vías Verdes

5. ANEXOS

Mapa general en tamaño A0, formatos jpg y tif Pasados a PDF en el presente informe.

Tablas en Excel (pasadas a pdf en el presente informe)

- Tabla de vías (146)
- Tabla de Espacios Naturales Vinculados (562)
- Tabla de vínculos Vías Verdes – Espacios (731)
- Tabla de Centros ambientales (101)
- Tabla de vínculos Vías Verdes – Centros ambientales (146)

Capas en formato de Sistemas de Información Geográfica (.shp) No incluidos en el presente informe

- Vías Verdes
- Espacios totales (5 capas separadas)
- Espacios vinculados a Vías Verdes (562)
- Centros Ambientales

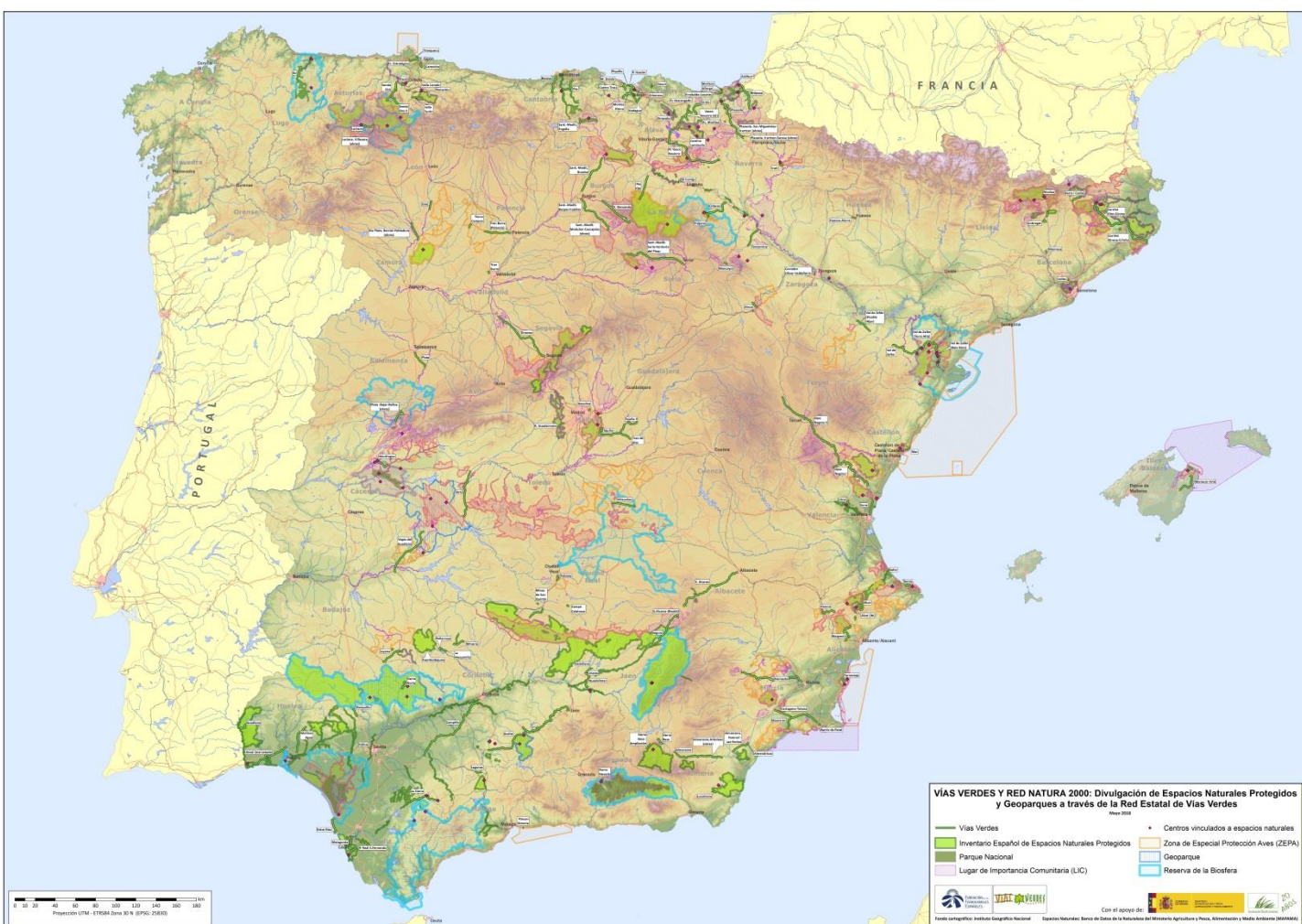
Capas en formato kml – kmz No incluidos en el presente informe

- Vías Verdes
- Centros Ambientales
- Espacios Naturales protegidos

Fundación de los Ferrocarriles Españoles

Mayo 2018

Mapa General



[Ver mapa en tamaño A0](#)

CODVIA	Nombre	COD_VV	Longitud en km	Recorrido	Provincia	Acondicionado	Firme	NOM	CCAA	Longitud según SIG en metros
1-BIDA	VV del Bidasoa	BIDA	36,48	Doneztebe (Navarra)/ Irun (Guipuzcoa)	31-Navarra/20-Guipuzcoa	Acondicionada	Tierra compactada y hormigon	Bidasoa	NAVARRA-PAIS VASCO	36.481
2-PLAZ	VV del Plazaola	PLAZ	43,03	Mugiro (Navarra) / Andoain (Guipuzcoa)	31-Navarra/20-Guipuzcoa	Acondicionada	Tierra compactada	Plazaola	NAVARRA-PAIS VASCO	43.027
3-ATXU	VV de Atxuri	ATXU	3,79	Mungia y las estribaciones del monte Artebakarra	48-Bizkaia	Acondicionada	Asfalto	Atxuri	PASI VASCO	3.785
4-ARRA	VV de Arrazola	ARRA	4,92	Entre Apatamonasterio y Arrazola (Atxondo)	48-Bizkaia	Acondicionada	Tierra compactada	Arrazola	PAIS VASCO	4.924
5-ARDI	VV de Arditurri	ARDI	12,14	Lezo - Coto minero Arditurri.Oiartzun (Guipuzcoa)	20-Guipuzcoa	Acondicionada	Asfalto	Arditurri	PAIS VASCO	12.142
6-UROL	VV del Urola	UROL	19,53	Azpeitia - Legazpi (Guipuzcoa)	20-Guipuzcoa	Acondicionada	Asfalto y zahorra compactada	Urola	PAIS VASCO	19.532
7-ITSA	VV Paseo Itsaslur	ITSA	2,21	Barrio de Pobeña. Muskiz - Koblón. Muskiz (Vizcaya)	48-Bizkaia	Acondicionada	Hormigón	P. Itsaslur	PAIS VASCO	2.206
8-MUTI	VV del FC de Mutiolo-Ormaiztegui	MUTI	4,86	Barnaola - Ormaiztegui (Guipuzcoa)	20-Guipuzcoa	Acondicionada	Asfalto 400m y zahorra compactada	Fc. Mutiola	PAIS VASCO	4.859
9-VAN1	VV del FC Vasco Navarro (Tramo 1)	VAN1	21,77	Vitoria-Gasteiz - Puerto de Arlabán (Álava)	01-Álava	Acondicionada	Asfalto 4 Km y zahorra compactada 10 Km	FC Vasco Nav. 1	PAIS VASCO	21.774
10-VANC	Camino alternativo al Tunel de Laminoria	VANC	8,17	Proximidades Túnel Laminoria-Ermita Santo Toribio	01-Álava	Acondicionada	Zahorra compactada	Camino Laminoria	PAIS VASCO	8.173
11-VAN3	VV del FC Vasco Navarro (Tramo 3)	VAN3	34,78	Ermita de Santo Toribio. Alecha (Álava)- Murieta (Navarra)	01-Álava/31-Navarra	Acondicionada	Tramos zahorra compactada y asfalto	FC Vasco Nav. 3	NAVARRA-PAIS VASCO	34.779
12-VAN2	VV del FC Vasco Navarro (Tramo 2)	VAN2	19,27	Vitoria-Gasteiz-Túnel de Laminoria-Ramal Andollu-Santuario Estibalitz	01-Álava	Acondicionada	Zahorra compactada	FC Vasco Nav. 2	PASI VASCO	19.271
13-MONH	VV de los Montes de Hierro	MONH	36,81	Sestao- Traslaviña	48-Bizkaia	Acondicionada	Zahorra compactada y asfalto	Montes H.	PAIS VASCO	36.806
14-ALCO	VV de Alcoi	ALCO	13,19	Entre Alcoi y La Canal	03-Alicante	Acondicionada	Asfalto y tierra compactada	Alcoi	VALENCIANA	13.191
15-ALM1	VV del Valle del Almanzora	ALM1	35,56	Limite provincia de Granada-Olula del Río	04-Almería	Acondicionada	Zahorra compactada-Asfalto	Almanzora	ANDALUCIA	35.553
17-BAIX	VV del Baix Ebre	BAIX	25,33	Entre la estación de El Pinell de Brai y Roquetes	43-Tarragona	Acondicionada	Asfalto	Baix Ebre	CATALUÑA	25.328
18-CAMO	VV de la Camocha	CAMO	6,57	Entre la mina La Camocha y el barrio de Tremañes,	33-Asturias	Acondicionada	Asfalto y zahorra compactada	Camocha	ASTURIAS	6.566
19-CAM1	VV de la Campiña. Tramo Córdoba-Écija	CAM1	58,12	Entre Córdoba-Valchillón-La Carlota-Écija	14-Córdoba/41-Sevilla	Acondicionada	Asfalto y tierra compactada	Campiña	ANDALUCIA	58.118
20-CAR1	VV del Carrilet. Olot-Girona	CAR1	57,32	Entre Olot y Girona	17-Girona	Acondicionada	Tierra compactada	Carrilet Olot-Girona	CATALUÑA	57.317
21-CAR2	VV del Carrilet. Girona-Sant Feliu de Guixols	CAR2	39,38	Entre Girona y Sant Feliu de Guixols	17-Girona	Acondicionada	Tierra compactada	Carrilet Girona-S.Feliu	CATALUÑA	39.375
22-CATR	VV Castro-Traslaviña	CATR	5,61	Entre la pedanía de santullán (Castro Urdiales) y el paraje de Herreros	39-Cantabria	Acondicionada	Asfalto y zahorra compactada	Castro-Tras	CANTABRIA	5.609
23-CIDA	VV del Cidacos	CIDA	34,48	Entre Calahorra y Arnedillo	26-Rioja, La	Acondicionada	Asfalto y zahorra compactada	Cidacos	LA RIOJA	34.477
24-CUAR	VV del Tren de los 40 días	CUAR	13,41	Entre Carabaña y Estremera	28-Madrid	Acondicionada	Asfalto	Tren 40 días	MADRID	13.411
25-EO	VV del Eo	EO	11,28	Entre San Tirso de Abrés y Villaodriz	33-Asturias/27-Lugo	Acondicionada	Tierra sin acondicionar	Eo	GALICIA-ASTURIAS	11.284
26-FERR	VV del Ferro i del Carbó	FERR	11,71	Entre Ripoll y el Cargadero de Toralles	17-Girona	Acondicionada	Asfalto y hierba	Ferro	CATALUÑA	11.707
27-FUSO	VV de Fuso	FUSO	8,46	Entre Oviedo y Fuso	33-Asturias	Acondicionada	Asfalto	Fuso	ASTURIAS	8.458
28-GDLM	VV del Guadalimar	GDLM	15,31	Estación de Linares-Baeza (Linares)-Begijar	23-Jaén	Acondicionada	Zahorra y riego asfáltico	Guadalimar	ANDALUCIA	15.313
29-GDNA	VV del Guadiana	GDNA	16,66	Entre la aldea Puerto de la Laja y la aldea La Isabel	21-Huelva	Acondicionada	Tierra compactada	Guadiana	ANDALUCIA	16.663
30-GUA1	VV de Las Vegas del Guadiana y las Villuercas	GUA1	57,7	Entre Logrosán (Cáceres) y Villanueva de la Serena	06-Badajoz/10-Cáceres	Acondicionada	Asfalto y tierra compactada	Vegas G.-Villuercas	EXTREMADURA	57.696
31-ITAL	VV de Itálica	ITAL	2,62	Entre Sevilla y el municipio de Camas	41-Sevilla	Acondicionada	Asfalto y zahorra	Itálica	ANDALUCIA	2.620
32-JARA	VV de la Jara	JARA	51,76	Entre las Estaciones de Calera y Chozas (Renfe) y Santa Quiteria	45-Toledo	Acondicionada	Asfalto y zahorra compactada	Jara	CASTILLA LA MANCHA	51.761
33-LAC1	VV de Laciana	LAC1	6,25	Entre Villablino y Caboalles de Arriba	24-León	Acondicionada	Tierra compactada	Laciana	CASTILLA Y LEON	6.250
34-LINA	VV de Linares	LINA	6,61	Entre Linares y la Estación de Linares-Baeza	23-Jaén	Acondicionada	Asfalto y zahorra	Linares	ANDALUCIA	6.613
35-LITO	VV del Litoral	LITO	48,89	Entre Ayamonte y Gibraleón	21-Huelva	Acondicionada	Zahorra compactada	Litoral	ANDALUCIA	48.893
36-LUCA	VV de Lucainena de las Torres	LUCA	4,97	Lucainena de las Torres	04-Almería	Acondicionada	Tierra sin acondicionar	Lucainena	ANDALUCIA	4.974
37-LUMB	VV del Irati	LUMB	5,64	Entre Liédena y Lumbier	31-Navarra	Acondicionada	Tierra sin acondicionar y asfalto	Irati	NAVARRA	5.641
38-MAIG	VV del Maigmó	MAIG	21,14	Entre Agost y el Puerto del Maigmó	03-Alicante	Acondicionada	Asfalto y tierra compactada	Maigmó	VALENCIANA	21.141
39-MOLI	VV de Los Molinos del Agua	MOLI	33,21	Entre San Juan del Puerto y Valverde del Camino	21-Huelva	Acondicionada	Asfalto y tierra compactada	Molinos Agua	ANDALUCIA	33.209
40-NORO	VV del Noroeste	NORO	79,86	Entre Murcia-Baños de Mula y Caravaca de la Cruz	30-Murcia	Acondicionada	Asfalto y zahorra compactada	Noroeste	MURCIA	79.862
41-OJN1	VV de Ojos Negros I	OJN1	68,99	Entre Torres-Torres (Valencia) y Barracas (Castellón)	12-Castellón/46-Valencia	Acondicionada	Asfalto y zahorra compactada	Ojos Negros I	VALENCIANA	68.994
42-OJN2	VV de Ojos Negros II	OJN2	93,33	Entre Barracas (Castellón) y Santa Eulalia (Teruel)	44-Teruel	Acondicionada	Asfalto y tierra compactada	Ojos Negros II	ARAGON	93.327
43-OS12	VV de la Senda del Oso	OS12	27,73	Entre Entrago y Trubia	33-Asturias	Acondicionada	Cemento	Senda Oso	ASTURIAS	27.726
44-OSO2	VV de la Senda del Oso (II)	OSO2	13,41	Entre Aranga y Quirós	33-Asturias	Acondicionada	Cemento	Senda Oso II	ASTURIAS	13.412
45-PAS	VV del Pas	PAS	34,43	Entre Obregón y Puente Viesgo	39-Cantabria	Acondicionada	Asfalto	Pas	CANTABRIA	34.434
46-PIQ	VV de Piquillo	PIQ	1,93	Entre Ontón (Castro Urdiales) y Covarón (Vizcaya)	39-Cantabria/48-Bizkaia	Acondicionada	Asfalto	Piquillo	CANTABRIA	1.928
47-POBL	VV Ciudad Real-Poblete	POBL	5,69	Entre Ciudad Real y Poblete	13-Ciudad Real	Acondicionada	Asfalto y tierra compactada	Poblete	CASTILLA LA MANCHA	5.689
48-PREJ	VV de Préjano	PREJ	4,93	Entre la estación de Arnedillo y Préjano	26-Rioja, La	Acondicionada	Asfalto y zahorra compactada	Préjano	LA RIOJA	4.934
49-ROJA	VV del Río Oja	ROJA	26,16	Entre Casalarreina y Ezcaray	26-Rioja, La	Acondicionada	Asfalto y tierra compactada	Río Oja	LA RIOJA	26.159
50-SAFO	VV de la Safor	SAFO	6,91	Entre Gandía y Oliva	46-Valencia	Acondicionada	Asfalto	Safor	VALENCIANA	6.908
51-SAL1	VV de la Sierra de Alcaraz	SAL1	77,21	Entre Albacete-El Jardín-Santuario de Cortes	02-Albacete	Acondicionada	Tierra y grava compactadas	S. Alcaraz	CASTILLA LA MANCHA	77.212
52-SDEM	VV de la Sierra de la Demanda	SDEM	54,33	Entre Monterrubio de la Demanda y Arlanzón	09-Burgos	Acondicionada	Asfalto y tierra compactada	S. Demanda	CASTILLA Y LEON	54.326
53-SM1	VV Santander Mediterráneo I. Tramo Bureba (obras)	SM1	43,65	Entre Quintanilla de Vivar y Castellanos de Bureba	09-Burgos	Acondicionada	Asfalto y zahorra compactada	S.M. Bureba	CASTILLA Y LEON	43.645
54-SM3	VV Santander Mediterráneo III. Tramo la Engaña	SM3	5,94	Entre la estación de Valdeporres y el túnel de la Engaña	09-Burgos	Acondicionada	Tierra compactada	S.M. Engaña	CASTILLA Y LEON	5.939
55-SM4	VV Santander Mediterráneo IV. Tramo Burgos-Cojóbar	SM4	13,39	Entre Burgos y Cojóbar (Modúbar de la Emparedada)	09-Burgos	Acondicionada	Asfalto, balasto y zahorra compactada	S.M. Burgos-Cojóbar	CASTILLA Y LEON	13.388
56-TAJU	VV del Tajuña	TAJU	47,14	Entre Arganda del Rey y Ambite	28-Madrid	Acondicionada	Asfalto	Tajuña	MADRID	47.140
57-TARA	VV del Tarazonica	TARA	21,82	Entre Tudela (Navarra) y Tarazona (Aragón)	50-Zaragoza-Navarra	Acondicionada	Asfalto y zahorra compactada	Tarazonica	NAVARRA-ARAGON	21.824
58-TCAM	VV de Tierra de Campos	TCAM	5,04	Entre Cuenca de Campos y Villalón de Campos	47-Valladolid	Acondicionada	Zahorra con gravilla	Tierra Campos	CASTILLA Y LEON	5.040
59-TERR	VV de Terra Alta	TERR	23,46	Entre las estaciones de Arnes-Lledó y El Pinell de Brai	43-Tarragona	Acondicionada	Asfalto	Terra A.	CATALUÑA	23.463
60-TORR	VV de Torreveja	TORR	6,61	Entre Torreveja y la carretera de los Montesinos	03-Alicante	Acondicionada	Asfalto y enlosado	Torreveja	VALENCIANA	6.613
61-TRAN	VV del Tranqueru	TRAN	1,38	Entre Perlor y Xivares	33-Asturias	Acondicionada	Tierra acondicionada	Tranqueru	ASTURIAS	1.380
62-TURO	VV del Valle del Turón	TURO	12,82	Entre el viaducto de Reicastro en Ujo y el paraje de La Molinera en Urbiés (Concejo de Mieres)	33-Asturias	Acondicionada	Asfalto y zahorra	Valle Turón	ASTURIAS	12.819
63-VADO	VV de Vadollano	VADO	6,82	Entre Linares y el paraje de Vadollano	23-Jaén	Acondicionada	Tierra, grava y balasto	Vadollano	ANDALUCIA	6.820
64-XURR	VV Xurra	XURR	16,19	Entre Valencia y Puçol	46-Valencia	Acondicionada	Asfalto	Xurra	VALENCIANA	16.188
65-SINO	VV de la Sierra Norte de Sevilla	SINO	18,28	Entre la estación de Cazalla-Constantina y el Cerro del Hierro	41-Sevilla	Acondicionada	Asfalto con tratamiento "slurry"	Sierra Norte	ANDALUCIA	18.281
66-VALZ	VV de Val de Zafán. Tramo 2 Matarraña	VALZ	33,66	Entre la estación de Valdealgorfa (Teruel) y la estación de Arnes-Lledó	44-Teruel	Acondicionada	Tratamiento asfáltico	Val de Zafán	ARAGON	33.663
67-ESL2	VV del Esla	ESL2	9,86	Valencia de Don Juan-Castrofuerte	24-León	Acondicionada	Tierra compactada	Esla	CASTILLA Y LEON	9.859
68-XIX2	VV del Xixarra (Las Virtudes-Villena-Biar)	XIX2	15,88	Virtudes- Banyeres de Mariola	03-Alicante	Acondicionada	Tierra compactada sin acondicionar	Xixarra	VALENCIANA	15.882
69-VALD	VV Corredor Oliver-Valdefierro	VALD	2,69	Zaragoza	50-Zaragoza	Acondicionada	Pavimento hormigonado	Corredor Oliver-Valdefierro	ARAGON	2.693
70-ESTR	VV del Ferrocarril Estratégico	ESTR	10,18	Carreño	33-Asturias	Acondicionada	Zahorra compactada	Fc. Estratégico	ASTURIAS	10.184
71-VAN4	VV del FC Vasco Navarro (Tramo 4)	VAN4	2,34	Estella-Zubielqui/Arbeiza	31-Navarra	Acondicionada	Tierra compactada y asfalto	FC Vasco Nav. 4	NAVARRA	2.340
72-RIOT	VV del Rioturbio	RIOT	2,93	Mieres	33-Asturias	Acondicionada	Asfalto	Rioturbio	ASTURIAS	2.931
73-VALO	VV del Valle de Loredó	VALO	3,46	Término Municipal de Morcin - Mieres	33-Asturias	Acondicionada	Enlosado	Valle Loredó	ASTURIAS	3.458
74-VALL	VV del Vallés	VALL	1,52	Sant Quirze del Vallés	08-Barcelona	Acondicionada	Tierra compactada	Vallés	CATALUÑA	1.518
75-OROP	VV del Mar	OROP	5,74	Oropesa-Benicassim	12-Castellón	Acondicionada	Asfaltado y tierra compactada	Mar	VALENCIANA	5.742
76-GASO	VV de la Gasolina	GASO	3,01	Madrid	28-Madrid	Acondicionada	Aglomerado, slurry rojo	Gasolina	MADRID	3.014
77-AÑO	VV Anorga-Errekalde San Sebastián	AÑO	1,73	Añorga-Errekalde	20-Guipuzcoa	Acondicionada	Asfalto	Añorga	PAIS VASCO	1.732
78-MORL	VV Morlans-Ibaeta	MORL	1,73	Donostia/San Sebastián	20-Guipuzcoa	Acondicionada	Asfalto	Morlans	PAIS VASCO	1.727
79-ORCO	VV de Orkoner	ORCO	3,96	Baracaldo-Abanto-Zierbena	48-Bizkaia	Acondicionada	Zahorra y asfalto	Orkoner	PAIS VASCO	3.961
80-CORT	VV de El Cortijo	CORT	2,95	Barrio de El Cortijo	26-Rioja, La	Acondicionada	Zahorra y riego asfáltico	El Cortijo	LA RIOJA	2.948
81-DENI	VV de Denia	DENI	5,91	Limite municipal Denia- Els Poblets	03-Alicante	Acondicionada	Zahorra y riego asfáltico	Denia	VALENCIANA	5.910
82-DICI	VV Cargadero de Dícido	DICI	0,58	Mioño (Castro Urdiales)	39-Cantabria	Acondicionada	Tierra compactada	M. Dícido	CANTABRIA	581

83-RONQ	VV del Ronquillo	RONQ	9,22	El Ronquillo (Sevilla)	41-Sevilla	Acondicionada	Tierra compactada	Ronquillo	ANDALUCIA	9.221
84-VILL	VV del Trenillo (Villacañas-Quintanar de Orden)	VILL	24,93	Villacañas- Quintanar de la Orden	45-Toledo	Acondicionada	Tierra compactada	Villacañas	CASTILLA LA MANCHA	24.935
85-GDR2	VV del Rio Guadarrama	GDR2	5,78	Entre Móstoles - Río Guadarrama	28-Madrid	Acondicionada	Zahorra y riego asfáltico	R. Guadarrama	MADRID	5.780
86-CART	VV Barrio del Peral	CART	1,96	Rotonda Los Barrios - Ronda Norte. Barrio del Peral	30-Murcia	Acondicionada	Asfalto	C. Cartagena	MURCIA	1.955
87-BAZA	VV de la Sierra de Baza	BAZA	9,41	Entre el límite municipal de Zújar y límite municipal de Caniles	18-Granada	Acondicionada	Acondicionado con zahorra y riego asfál	Sierra Baza	ANDALUCIA	9.409
88-HUAL	VV del Canfranero	HUAL	4,83	Entre Huesca y Alerre	22-Huesca	Acondicionada	Asfalto	Huesca-Alerre	ARAGON	4.826
89-SIER	VV de la Sierra	SIER	36,02	Entre Puerto Serrano y Olvera	11-Cádiz/41-Sevilla	Acondicionada	Zahorra y riego asfático	La Sierra	ANDALUCIA	36.020
90-BURR	VV Tren Burra (Tramo Zaratán)	BURR	3,3	Zaratán-Límite municipal con Villanubla	47-Valladolid	Acondicionada	Zahorra - Tramo urbano asfaltado	Tren Burra	CASTILLA Y LEON	3.303
91-PREL	VV Puerto Real-San Fernando	PREL	8,25	Entre Puerto Real y San Fernando	11-Cádiz	Acondicionada	Zahorra	P. Real-S.Fernando	ANDALUCIA	8.251
92-CBAL	VV de Entre Ríos	CBAL	16,16	Entre Rota-Costa Ballena y Chipiona	11-Cádiz	Acondicionada	Zahorra compactada	Costa Ballena	ANDALUCIA	16.165
93-ALC1	VV de Ibi (Tramo Fc Alicante-Alcoy)	ALC1	1,41	Ibi	03-Alicante	Acondicionada	Zahorra	Alcoi (Ibi)	VALENCIANA	1.414
94-MATG	VV de Matagorda (Trocajero)	MATG	3,55	Marisma Toruños y Pinar de La Algaida. Puerto Real	11-Cádiz	Acondicionada	Zahorra y pasarela de madera	Matagorda	ANDALUCIA	3.554
95-NICO	VV del Nicolau (el Bergueda)	NICO	8,23	Entre Guardiola de Berguedà-S. Juan del Avellanet	08-Barcelona	Acondicionada	Tierra y pista asfaltada	Nicolau	CATALUÑA	8.229
96-MAQU	VV de la Maquinilla	MAQU	7,86	Entre Belmez y Peñarroya-Pueblonuevo	14-Córdoba	Acondicionada	Tierra compactada	La Maquinilla	ANDALUCIA	7.861
97-ERE1	VV del Eresma. Tramo Segovia-Yanguas	ERE1	25,37	Segovia-Estacion de Yanguas	40-Segovia	Acondicionada	Zahorra y riego asfáltico	Eresma	CASTILLA Y LEON	25.371
98-SEGU	VV del Segura	SEGU	26,97	Estación Arroyo del Ojanco - Limite provincia Albacete	23-Jaén	Acondicionada	Zahorra compactada y riego asfáltico	Segura	ANDALUCIA	27.184
99-NEVA	VV de Sierra Nevada	NEVA	1,66	La Fabricuilla-Estación de Maitena (Güejar Sierra)	18-Granada	Acondicionada	Zahorra	Sierra Nevada	ANDALUCIA	1.664
100-ALMO	VV Minas de San Quintín	ALMO	1,93	Cno Viñas-Carretera de Puertollano (Almodovar del Campo)	13-Ciudad Real	Acondicionada	Zahorra	Minas de San Quintin	CASTILLA LA MANCHA	1.926
101-ALC2	VV del Carbon y la Plata (Valle Alcudia)	ALC2	15,19	Puertollano- Estación de Cabezarribas	13-Ciudad Real	Acondicionada	Tierra compactada	Carbón y la Plata	CASTILLA LA MANCHA	15.190
102-SORA	VV de los Ferrocarriles Vascongados	SORA	15,75	Soraluze/Placencia, Bergara y Antzuola.	20-Guipuzcoa	Acondicionada	Tierra y asfalto	Fc Vasongado	PAIS VASCO	15.746
103-VANG	VV del Fc Vasco Navarro	VANG	27,61	Eskoriatza, Aretxabaleta, Arrasate,Bergara,Oñati	20-Guipuzcoa	Acondicionada	asfalto	Vasco Navarro	PAIS VASCO	27.606
104-KADA	VV de Kadagua	KADA	5,78	Entre Sodupe y Gueñes	48-Bizkaia/01-Alava	Acondicionada	Asfalto	Kadagua	PAIS VASCO	5.783
105-PLA2	VV del Plazaola (Tramo San Migueletxo-Irurtzun Mug	PLA2	11,11	Entre Migueletxo, Imotz, Irurtzun y Mugiro	31-Navarra	Acondicionada	Zahorra y asfalto	Plazaola (San Migueletxo-Irurtzun)	NAVARRA	11.113
106-MANA	VV Manacor-Artá	MANA	29,03	Entre Manacor y Artá	07-Balears, Illes	Acondicionada	Zahorra compactada	Manacor-Artá	ISLAS BALEARES	29.033
107-GUAD	VV de la Minería	GUAD	13,15	Entre Villanueva del Duque e Hinojosa del Duque	14-Córdoba	Acondicionada	Tierra compactada	Minería	ANDALUCIA	13.152
108-ALMN	VV de Almazora. Tramo Huerca-Overa	ALMN	13,28	Autopista _A-7-Estación Huerca-Rambla Limpia - Apeadero Norias	04-Almería	Acondicionada	Zahorra	Almazora. Huerca - Las Norias	ANDALUCIA	13.279
109-GUAH	VV del Valle del Guadalhorce (***) en proyecto	GUAH	4,67	Entre Coín y Alhaurín el Grande	29-Málaga	En proyecto	--	Guadalhorce	ANDALUCIA	4.668
110-TAJ2	VV del Tajuña II	TAJ2	12,65	Entre límite provincial de Madrid-El Pozo Almoguera	19-Guadalajara	Acondicionada	Zahorra	Tajuña II	CASTILLA LA MANCHA	12.651
111-JAYO	VV Mina Jayona	JAYO	26,48	Entre Azuaga y Fuente del Arco	06-Badajoz	Acondicionada	---	Jayona	EXTREMADURA	26.476
112-BAZG	VV Monfragüe	BAZG	17,34	Entre la Bazagona y el entorno de Monfragüe	10-Cáceres	Acondicionada	---	Monfrague	EXTREMADURA	17.338
114-ERE2	VV del Eresma. Tramo Yanguas-Nava Asuncion	ERE2	24,32	Entre Yanguas del Eresma-Nava de la Asunción	40-Segovia	Acondicionada	Zahorra compactada	Eresma (Yanguas-Navas)	CASTILLA Y LEON	24.318
115-BAX1	VV del Baix Ebre Ampliación	BAX1	4,2	Roquetes-Crta. C-12 proximo a Vinallop	43-Tarragona	En proyecto	---	Baix Ebre (Ampliación)	CATALUÑA	4.203
116-BAZ1	VV de la Sierra de Baza Ampliación	BAZ1	6,6	Entre término municipal de Freila y el Puente de "El Baúl"	18-Granada	Acondicionada	----	Sierra Baza - Ampliación	ANDALUCIA	6.602
117-PEÑ	VV Peñarroya-Pueblonuevo	PEÑ	3,17	Circunvalación urbana Peñarroya-Pueblonuevo	14-Córdoba	Acondicionada	Asfalto (slurry)	Peñarroya	ANDALUCIA	3.174
118-PLAT	VV Ruta de la Plata	PLAT	20,15	Entre Alba de Tormes y Carbajosa de la Sagrada	37-Salamanca	Acondicionada	----	Plata	CASTILLA Y LEON	20.150
119-VAL1	VV de Val de Zafán. Tramo 1 Norte Teruel	VAL1	18,57	Entre Puebla de Hijar - Estación Puigmoreno	44-Teruel	Acondicionada	Zahorra compactada	Val de Zafán (Puebla Hijar)	ARAGON	18.572
120-BUR2	VV del Tren Burra (Palencia-Castromocho)	BUR2	27,57	Palencia - Castromocho	34-Palencia	Acondicionada	--	Tren Burra (Palencia)	CASTILLA Y LEON	27.569
121-CATO	VV Campo de Cartagena	CATO	50,06	Entre Cartagena y Totana	30-Murcia	Acondicionada	Zahorra compactada	Cartagena-Totana	MURCIA	50.059
122-PINI	VV de Mazarrón	PINI	13,82	Entre La Pinilla y Mazarrón	30-Murcia	Acondicionada	Zahorra compactada	Mazarron	MURCIA	13.821
123-SM5	VV Santander Mediterráneo. Tramo Soria-Hontoria	SM5	66,36	Entre Soria y Hontoria del Pinar	42-Soria/09-Burgos	Acondicionada	Zahorra compactada	S.M. Soria-Hontoria del Pinar	CASTILLA Y LEON	66.358
124-ACEI	VV del Aceite	ACEI	127,36	Jaén_Río Guadajoz-Navas-Lucena-Puente Genil-Baena_Luque	23-Jaén/14-Cordoba	Acondicionada	Riego asfáltico y zahorra compactada	Aceite	ANDALUCIA	127.357
125-MONC	VV del Moncayo (Ólvega-Mina Petra)	MONC	3,48	Entre Olvega y Mina Petra	42-Soria	Acondicionada	Asfalto	Moncayo	CASTILLA Y LEON	3.482
126-SM5	VV Santander Mediterráneo (Modúbar-Cascajares)	SM5	36,97	Entre Modúbar de la Emparedada y Cascajares de la Sierra	09-Burgos	En obras	--	SM Modubar-Cascajales	CASTILLA Y LEON	36.974
127-LAC2	VV de Laciana (Villablino-Villaseca)	LAC2	10,15	Entre Villablino y Villaseca Laciana (5,7 Km Fc.)	24-León	En obras	--	Laciana (Villaseca)	CASTILLA Y LEON	10.151
128-BESA	VV de Besaya	BESA	20,14	Entre Suances y Corrales de Buelnas	39-Cantabria	Acondicionada	Asfalto	Besaya	CANTABRIA	20.140
129-ERRE	VV Errekalde-Lasarte	ERRE	1,1	Entre Errekalde y Lasarte	20-Guipuzcoa	Acondicionada	Asfalto	Errekalde-Lasarte	PAIS VASCO	1.105
130-CAM2	VV de la Campiña. Tramo La Luisiana-Marchena	CAM2	33,8	Entre Lusiana y Marchena	41-Sevilla	Acondicionada	--	Campiña (Marchena)	ANDALUCIA	33.803
131-RINC	VV del Rincón de la Victoria	RINC	0,82	Punta El Cantal	29-Málaga	Acondicionada	Asfalto	Rincon Victoria	ANDALUCIA	817
132-ALC2	VV del Carbon y la Plata (Ampliación)	ALC2	5,34	Entre estación Cabezarribas-Cañada Puerto	13-Ciudad Real	En obras	-	Carbon y Plata (Ampliacion)	CASTILLA LA MANCHA	5.341
133-LAGU	VV de las Lagunas	LAGU	6,64	Entre la Roda de Andalucía y Pedrera	41-Sevilla	Acondicionada	Zahorra	Lagunas	ANDALUCIA	6.643
134-MANR	VV de Manresa	MANR	3,4	Entre Manresa-Santpedor	08-Barcelona	En proyecto	-	Manresa	CATALUÑA	3.396
135-LLIR	VV de LLiria	LLIR	5,73	Entre LLiria, Parque Natural Turia y Benaguasil	46-Valencia	Acondicionada	Asfalto	Lliria	VALENCIANA	5.726
136-SAL2	VV de la Sierra de Alcaraz. Tramo Reolid-Lím. Jaen	SAL2	19,55	Entre estación de Reolid y el limite provincial Jaen	02-Albacete	En obras	Zahorra compactada	S.Alcaraz-(Reolid)	CASTILLA LA MANCHA	19.550
137-JILO	VV del Jiloca	JILO	9,48	Calatayud- entre Paracuellos y Torralba	50-Zaragoza	Acondicionada	-	Jiloca	ARAGON	9.480
139-ALM2	VV de Almazora (Olula-Arboleas). 2 Fase(proyecto)	ALM2	21	Entre Olula y cruce carretera Arboleas	04-Almería	En proyecto	-	Almazora.Arboleas	ANDALUCIA	20.997
140-ALDE	VV Campo de Calatrava	ALDE	2,76	Entre limite Calzada de Calatrava-Casa Hernando	13-Ciudad Real	En obras	Zahorra	Campo Calatrava	CASTILLA LA MANCHA	2.760
141-LLOB	VV del Llobregat	LLOB	6,36	Entre Colonia Rosal (Berga) y La Baells	08-Barcelona	Acondicionada	-	Llobregat	CATALUÑA	6.357
142-BUR3	VV del Tren Burra (Medina Rio Seco-Palanquinos)	BUR3	64,96	Entre Medina de Rio Seco-Palanquinos	24-Leon/47-Valladolid	En proyecto	-	Tren Burra (Leon-Valladolid)	CASTILLA Y LEON	64.962
143-PLA2	VV Ruta de la Plata. Tramo Béjar-Baños Montemayor	PLA2	19,26	Entre Bejar y Baños de Montemayor	37-Salamanca/10-Cáceres	En obras	-	Plata (Bejar-Baños)	CASTILLA Y LEON/EXTREMADURA	19.263
144-FUOV	VV Fuente Obejuna	FUOV	4,93	Ctra. Fuenteobejuna-Los Blázquez	14-Cordoba	Acondicionada	Tierra compactada	Fuenteobejuna	ANDALUCIA	4.927
146-PLA2	VV Ruta de la Plata (Barcial-Pobladura)	PLA2	20,36	Entre Barcial del Barco y Pobladura	49-Zamora	En obras	Zahorra compactada	Via Plata (Barcial-Pobladura)	CASTILLA Y LEON	20.363
147-ERE3	VV del Eresma. Tramo Nava Asunción-Olmedo	ERE3	23,77	Entre Nava de la Asunción-Olmedo	40-Segovia	En obras	Zahorra compactada	Eresma (Navas-Olmedo)	CASTILLA Y LEON	23.774
148-VAN5	VV del FC Vasco Navarro (Tramo Murieta-Estella)	VAN5	9,5	Entre Murieta y Estella	31-Navarra	En obras	Zahorra compactada	FC Vasco Nav. 5	NAVARRA	9.499
149-VAN6	VV del Plazaola (Tramo Irurtzun-Sarasa)	VAN6	9,12	Entre Irurtzun y Sarasa	31-Navarra	En obras	--	Plazaola (Irurtzun-Sarasa)	NAVARRA	9.129
150-ALME	VV de Almedricos	ALME	6,63	Limite provincial Almeria-Almendricos	30-Murcia	En obras	-	Almendricos	ANDALUCIA	6.630

Identificador único espacio	SITE_CODE (código Europa)	Nombre	Capa de procedencia	Figura de protección	NUT2	Superficie en hectáreas	CA
ENP-1001	ES220062	Sotos de Traslapiente	IEENP	Enclave Natural	22	41	COMUNIDAD FORAL DE NAVARRA
ENP-1016	ES220120	Encinares de Betelu	IEENP	Enclave Natural	22	52	COMUNIDAD FORAL DE NAVARRA
ENP-1017	ES220119	Soto de los Tetones	IEENP	Enclave Natural	22	113	COMUNIDAD FORAL DE NAVARRA
ENP-1021	ES220124	Robledales de Ultzama y Basaburua	IEENP	Paisaje Protegido	22	8.237	COMUNIDAD FORAL DE NAVARRA
ENP-1026	ES212007	Aiako Harria	IEENP	Parque Natural	21	6.891	PAÍS VASCO
ENP-1030	ES213009	Meatzaldea - Zona Minera de Bizkaia	IEENP	Biotopo Protegido	21	958	PAÍS VASCO
ENP-1032	ES210002	Urkiola	IEENP	Parque Natural	21	5.958	PAÍS VASCO
ENP-1033	ES210003	Aizkorri-Aratz	IEENP	Parque Natural	21	15.909	PAÍS VASCO
ENP-1034	ES211013	Izki	IEENP	Parque Natural	21	9.016	PAÍS VASCO
ENP-1036	ES212006	Leizaran	IEENP	Biotopo Protegido	21	69	PAÍS VASCO
ENP-1041	ES211007	Sequoia de Vitoria	IEENP	Árbol Singular	21	0	PAÍS VASCO
ENP-1042	ES211008	Tilo de Antoñana	IEENP	Árbol Singular	21	0	PAÍS VASCO
ENP-1045	ES211011	Tejo de Antoñana	IEENP	Árbol Singular	21	0	PAÍS VASCO
ENP-1047	ES212008	Ginkgo de Hernani	IEENP	Árbol Singular	21	0	PAÍS VASCO
ENP-1049	ES212010	Roble de Igara	IEENP	Árbol Singular	21	0	PAÍS VASCO
ENP-105	ES120005	Cueva de las Caldas	IEENP	Reserva Natural Parcial	12	53	PRINCIPADO DE ASTURIAS
ENP-1050	ES212011	Secuoya del Parque de Monterron	IEENP	Árbol Singular	21	0	PAÍS VASCO
ENP-1054	ES213004	Híbrido de roble pedunculado y marojo de Arcentales	IEENP	Árbol Singular	21	0	PAÍS VASCO
ENP-1064	ES212005	Magnolio de Bergara	IEENP	Árbol Singular	21	0	PAÍS VASCO
ENP-1065	ES212015	Encina de Donostia-San Sebastian	IEENP	Árbol Singular	21	0	PAÍS VASCO
ENP-1066	ES211002	Complejo Lagunar de Laguardia	IEENP	Biotopo Protegido	21	80	PAÍS VASCO
ENP-1107	ES422008	Maar de la Hoya del Mortero	IEENP	Monumento Natural	42	135	CASTILLA-LA MANCHA
ENP-1121	ES421006	Estrecho del Hocino	IEENP	Microrreserva	42	108	CASTILLA-LA MANCHA
ENP-1131	ES421003	Laguna del Arquillo	IEENP	Monumento Natural	42	518	CASTILLA-LA MANCHA
ENP-1133	ES425001	Rincón del Torozo	IEENP	Microrreserva	42	316	CASTILLA-LA MANCHA
ENP-1146	ES425013	Laguna de la Albardiosa	IEENP	Reserva Natural	42	80	CASTILLA-LA MANCHA
ENP-1160	ES421017	Laguna de los Ojos de Villaverde	IEENP	Reserva Natural	42	360	CASTILLA-LA MANCHA
ENP-1188	ES422039	Valle de Alcudia y Sierra Madrona	IEENP	Parque Natural	42	148.662	CASTILLA-LA MANCHA
ENP-1217	ES431012	Río Bembezar	IEENP	Corredor Ecológico y de Biodiversidad	43	161	EXTREMADURA
ENP-1235	ES432001	Monfragüe	IEENP	Parque Nacional	43	18.010	EXTREMADURA
ENP-124	ES120033	Cuencas Mineras	IEENP	Paisaje Protegido	12	13.156	PRINCIPADO DE ASTURIAS
ENP-126	ES120035	Desfiladero de las Xanas	IEENP	Monumento Natural	12	200	PRINCIPADO DE ASTURIAS
ENP-127	ES120036	Puertos de Marabio	IEENP	Monumento Natural	12	1.225	PRINCIPADO DE ASTURIAS
ENP-1274	ES432046	Castañar de Gallego	IEENP	Paisaje Protegido	43	275	EXTREMADURA
ENP-1301	ES6130017	Alto Guadiato	IEENP	Zona de Importancia Comunitaria ZIC (ZEPA/ZEC)	61	33.962	ANDALUCÍA
ENP-1302	ES6150010	Andévalo occidental	IEENP	Zona de Importancia Comunitaria ZIC (ZEPA/ZEC)	61	52.981	ANDALUCÍA
ENP-1305	ES6180007	Arroyo de Santiago, Salado de Morón y Matabueyes/Garrapa	IEENP	Zona de Importancia Comunitaria ZIC (ZEPA/ZEC)	61	701	ANDALUCÍA
ENP-1308	ES0000140	Bahía de Cádiz	IEENP	Zona de Importancia Comunitaria ZIC (ZEPA/ZEC)	61	10.522	ANDALUCÍA
ENP-1309	ES612013	Bahía de Cádiz	IEENP	Parque Natural	61	10.522	ANDALUCÍA
ENP-1310	ES6150019	Bajo Guadalquivir	IEENP	Zona de Importancia Comunitaria ZIC (ZEPA/ZEC)	61	4.772	ANDALUCÍA
ENP-1312	ES616017	Bosque de la Bañizuela	IEENP	Monumento Natural	61	2	ANDALUCÍA
ENP-1320	ES6110013	Calares de Sierra de los Filabres	IEENP	Zona de Importancia Comunitaria ZIC (ZEPA/ZEC)	61	6.616	ANDALUCÍA
ENP-1327	ES618012	Cascadas del Huesna	IEENP	Monumento Natural	61	2	ANDALUCÍA
ENP-1329	ES618015	Cerro del Hierro	IEENP	Monumento Natural	61	122	ANDALUCÍA
ENP-133	ES120042	Fuentes del Narcea, Degaña e Ibias	IEENP	Parque Natural	12	57.708	PRINCIPADO DE ASTURIAS
ENP-134	ES120044	Meandros del Nora	IEENP	Monumento Natural	12	65	PRINCIPADO DE ASTURIAS
ENP-1347	ES612020	Corrales de Rota	IEENP	Monumento Natural	61	109	ANDALUCÍA
ENP-1348	ES6180005	Corredor Ecológico del Río Guadiamar	IEENP	Zona de Importancia Comunitaria ZIC (ZEPA/ZEC)	61	17.013	ANDALUCÍA
ENP-1349	ES6150021	Corredor Ecológico del Río tinto	IEENP	Zona de Importancia Comunitaria ZIC (ZEPA/ZEC)	61	21.834	ANDALUCÍA
ENP-1351	ES6160008	Cuencas del Rumberal, Guadalen y Guadalmena	IEENP	Zona de Importancia Comunitaria ZIC (ZEPA/ZEC)	61	179.032	ANDALUCÍA
ENP-1355	ES613015	Cueva de los Murciélagos	IEENP	Monumento Natural	61	32	ANDALUCÍA
ENP-1360	ES618013	Chaparro de la Vega	IEENP	Monumento Natural	61	0	ANDALUCÍA
ENP-1374	ES610010	Doñana	IEENP	Parque Nacional	61	53.416	ANDALUCÍA
ENP-1376	ES0000024	Doñana	IEENP	Zona de Importancia Comunitaria ZIC (ZEPA/ZEC)	61	113.899	ANDALUCÍA
ENP-1379	ES612017	Dunas de San Antón	IEENP	Parque Periurbano	61	88	ANDALUCÍA
ENP-1382	ES616015	El Piélagos	IEENP	Monumento Natural	61	7	ANDALUCÍA
ENP-1383	ES615013	El Saltillo y Lomero Llano	IEENP	Parque Periurbano	61	186	ANDALUCÍA
ENP-1385	ES610012	Embalse de Cordobilla	IEENP	Paraje Natural	61	1.444	ANDALUCÍA
ENP-1386	ES0000273	Embalse de Cordobilla	IEENP	Zona de Importancia Comunitaria ZIC (ZEPA/ZEC)	61	1.457	ANDALUCÍA
ENP-139	ES120053	Las Ubiñas-La Mesa	IEENP	Parque Natural	12	45.050	PRINCIPADO DE ASTURIAS
ENP-1401	ES6120009	Fondos Marinos de Bahía de Cádiz	IEENP	Zona de Importancia Comunitaria ZIC (ZEPA/ZEC)	61	7.035	ANDALUCÍA
ENP-1413	ES6150015	Isla de San Bruno	IEENP	Zona de Importancia Comunitaria ZIC (ZEPA/ZEC)	61	377	ANDALUCÍA
ENP-1415	ES612009	Isla del Trocadero	IEENP	Paraje Natural	61	315	ANDALUCÍA
ENP-1429	ES0000033	Laguna de Fuente de Piedra	IEENP	Zona de Importancia Comunitaria ZIC (ZEPA/ZEC)	61	8.667	ANDALUCÍA
ENP-1439	ES613004	Laguna del Conde o Salobral	IEENP	Reserva Natural	61	73	ANDALUCÍA
ENP-1440	ES616008	Laguna del Chinche	IEENP	Reserva Natural	61	5	ANDALUCÍA
ENP-1443	ES613005	Laguna del Rincón	IEENP	Reserva Natural	61	10	ANDALUCÍA
ENP-1445	ES616004	Laguna Grande	IEENP	Paraje Natural	61	212	ANDALUCÍA
ENP-1446	ES6160004	Laguna Grande	IEENP	Zona de Importancia Comunitaria ZIC (ZEPA/ZEC)	61	212	ANDALUCÍA
ENP-1447	ES616009	Laguna Honda	IEENP	Reserva Natural	61	11	ANDALUCÍA
ENP-1448	ES6160001	Laguna Honda	IEENP	Zona de Importancia Comunitaria ZIC (ZEPA/ZEC)	61	327	ANDALUCÍA
ENP-145	ES1300004	LIC-Dunas de Liencres y estuario del Pas	IEENP	Zona de la Red Ecológica Europea Natura 2000	13	544	CANTABRIA
ENP-1453	ES0000034	Lagunas del Sur de Córdoba	IEENP	Zona de Importancia Comunitaria ZIC (ZEPA/ZEC)	61	1.502	ANDALUCÍA
ENP-1461	ES615003	Marisma de el Burro	IEENP	Reserva Natural	61	575	ANDALUCÍA
ENP-1462	ES615007	Marismas de Isla Cristina	IEENP	Paraje Natural	61	2.339	ANDALUCÍA
ENP-1463	ES6150005	Marismas de Isla Cristina	IEENP	Zona de Importancia Comunitaria ZIC (ZEPA/ZEC)	61	2.498	ANDALUCÍA
ENP-1465	ES615001	Marismas del Odiel	IEENP	Paraje Natural	61	6.631	ANDALUCÍA
ENP-1466	ES0000025	Marismas del Odiel	IEENP	Zona de Importancia Comunitaria ZIC (ZEPA/ZEC)	61	6.565	ANDALUCÍA
ENP-1469	ES615008	Marismas del Río Piedras y Flecha del Rompido	IEENP	Paraje Natural	61	2.412	ANDALUCÍA
ENP-1470	ES6150006	Marismas del Río piedras y Flecha del Rompido	IEENP	Zona de Importancia Comunitaria ZIC (ZEPA/ZEC)	61	2.409	ANDALUCÍA
ENP-1471	ES6150014	Marismas y Riberas del Tinto	IEENP	Zona de Importancia Comunitaria ZIC (ZEPA/ZEC)	61	3.017	ANDALUCÍA
ENP-1488	ES610006	Peñón de Zaframagón	IEENP	Reserva Natural	61	128	ANDALUCÍA
ENP-1489	ES0000276	Peñón del Zaframagón	IEENP	Zona de Importancia Comunitaria ZIC (ZEPA/ZEC)	61	323	ANDALUCÍA
ENP-150	ES1300010	LIC-Río Pas	IEENP	Zona de la Red Ecológica Europea Natura 2000	13	957	CANTABRIA
ENP-1508	ES6180011	Río Corbones	IEENP	Zona de Importancia Comunitaria ZIC (ZEPA/ZEC)	61	763	ANDALUCÍA
ENP-1513	ES6180013	Río Guadaira	IEENP	Zona de Importancia Comunitaria ZIC (ZEPA/ZEC)	61	227	ANDALUCÍA
ENP-1516	ES6120021	Río Guadalete	IEENP	Zona de Importancia Comunitaria ZIC (ZEPA/ZEC)	61	710	ANDALUCÍA
ENP-1518	ES6160014	Río Guadalimar	IEENP	Zona de Importancia Comunitaria ZIC (ZEPA/ZEC)	61	3.168	ANDALUCÍA
ENP-1523	ES6130015	Río Guadalquivir -Tramo medio	IEENP	Zona de Importancia Comunitaria ZIC (ZEPA/ZEC)	61	2.549	ANDALUCÍA
ENP-1525	ES6130011	Río Guadamatilla	IEENP	Zona de Importancia Comunitaria ZIC (ZEPA/ZEC)	61	80	ANDALUCÍA
ENP-1529	ES6150018	Río Guadiana y Ribera de Chanza	IEENP	Zona de Importancia Comunitaria ZIC (ZEPA/ZEC)	61	1.463	ANDALUCÍA
ENP-1540	ES6170033	Ríos Guadalhorce, Fabalas y Pereillas	IEENP	Zona de Importancia Comunitaria ZIC (ZEPA/ZEC)	61	633	ANDALUCÍA
ENP-1546	ES6120027	Salado de San Pedro	IEENP	Zona de Importancia Comunitaria ZIC (ZEPA/ZEC)	61	116	ANDALUCÍA
ENP-1547	ES616016	Santa Catalina	IEENP	Parque Periurbano	61	197	ANDALUCÍA
ENP-1556	ES615011	Sierra de Aracena y Picos de Aroche	IEENP	Parque Natural	61	186.638	ANDALUCÍA
ENP-1557	ES0000051	Sierra de Aracena y Picos de Aroche	IEENP	Zona de Importancia Comunitaria ZIC (ZEPA/ZEC)	61	186.796	ANDALUCÍA
ENP-1559	ES614002	Sierra de Baza	IEENP	Parque Natural	61	53.650	ANDALUCÍA
ENP-1560	ES6140001	Sierra de Baza	IEENP	Zona de Importancia Comunitaria ZIC (ZEPA/ZEC)	61	53.650	ANDALUCÍA
ENP-1561	ES6110005	Sierra de Cabrera-Bedar	IEENP	Zona de Importancia Comunitaria ZIC (ZEPA/ZEC)	61	33.706	ANDALUCÍA
ENP-1580	ES6110011	Sierra del Alto de Almagro	IEENP	Zona de Importancia Comunitaria ZIC (ZEPA/ZEC)	61	6.357	ANDALUCÍA
ENP-1582	ES6120013	Sierra Lijar	IEENP	Zona de Importancia Comunitaria ZIC (ZEPA/ZEC)	61	7.346	ANDALUCÍA
ENP-1587	ES610002	Sierra Nevada	IEENP	Parque Nacional	61	85.883	ANDALUCÍA
ENP-1588	ES610001	Sierra Nevada	IEENP	Parque Natural	61	86.355	ANDALUCÍA
ENP-1589	ES6140004	Sierra Nevada	IEENP	Zona de Importancia Comunitaria ZIC (ZEPA/ZEC)	61	172.238	ANDALUCÍA
ENP-159	ES130002	Dunas de Liencres	IEENP	Parque Natural	13	257	CANTABRIA
ENP-1590	ES0000053	Sierra Norte	IEENP	Zona de Importancia Comunitaria ZIC (ZEPA/ZEC)	61	177.476	ANDALUCÍA
ENP-1591	ES618002	Sierra Norte de Sevilla	IEENP	Parque Natural	61	177.282	ANDALUCÍA
ENP-1594	ES6130002	Sierra Subbética	IEENP	Zona de Importancia Comunitaria ZIC (ZEPA/ZEC)	61	32.056	ANDALUCÍA
ENP-1600	ES616001	Sierras de Cazorra, Segura y las Villas	IEENP	Parque Natural	61	209.935	ANDALUCÍA
ENP-1601	ES0000035	Sierras de Cazorra, Segura y las Villas	IEENP	Zona de Importancia Comunitaria ZIC (ZEPA/ZEC)	61	210.197	ANDALUCÍA
ENP-1606	ES613008	Sierras Subbéticas	IEENP	Parque Natural	61	32.056	ANDALUCÍA
ENP-1615	ES6130008	Tramo Inferior del Río Guadajoz	IEENP	Zona de Importancia Comunitaria ZIC (ZEPA/ZEC)	61	480	ANDALUCÍA
ENP-1616	ES6160010	Tramo Inferior del Río Guadalimar y Alto Guadalquivir	IEENP	Zona de Importancia Comunitaria ZIC (ZEPA/ZEC)	61	818	ANDALUCÍA
ENP-1625	ES431034	Las Quintientas	IEENP	Parque Periurbano de Conservación y Ocio	43	250	EXTREMADURA

ENP-170	ES230004	Sierras de Demanda, Urbión, Cebollera y Cameros	IEENP	Zona de Especial Conservación de Importancia Comunitaria	23	138.606 LA RIOJA
ENP-173	ES230007	Peñas de Arnedillo, Peñalmonite y Peña Isasa	IEENP	Zona de Especial Conservación de Importancia Comunitaria	23	3.437 LA RIOJA
ENP-175	ES230009	Sotos y Riberas del Ebro	IEENP	Zona de Especial Conservación de Importancia Comunitaria	23	1.703 LA RIOJA
ENP-181	ES310007	Ejes de los Cursos Bajos de los Ríos Manzanares y Jarama	IEENP	Parque Regional	30	31.472 COMUNIDAD DE MADRID
ENP-183	ES310009	Curso Medio del Río Guadarrama y su entorno	IEENP	Parque Regional	30	22.659 COMUNIDAD DE MADRID
ENP-184	ES410001	Cañón del Río Lobos	IEENP	Parque Natural	41	10.202 CASTILLA Y LEÓN
ENP-189	ES412002	Ojo Guareña	IEENP	Monumento Natural	41	2.829 CASTILLA Y LEÓN
ENP-190	ES412003	Montes Obarenes-San Zadornil	IEENP	Parque Natural	41	33.064 CASTILLA Y LEÓN
ENP-193	ES413001	Babia y Luna	IEENP	Parque Natural	41	57.757 CASTILLA Y LEÓN
ENP-202	ES416003	Sierra Norte de Guadarrama	IEENP	Parque Natural	41	71.306 CASTILLA Y LEÓN
ENP-209	ES419002	Lagunas de Villafafila	IEENP	Reserva Natural	41	32.568 CASTILLA Y LEÓN
ENP-214	ES510122	Riberes i illes de l'Ebre	IEENP	Plan Especial de Protección (PEIN)	51	246 CATALUÑA
ENP-217	ES510174	Serra Cavallera	IEENP	Plan Especial de Protección (PEIN)	51	6.214 CATALUÑA
ENP-218	ES510181	Serra de Collserola	IEENP	Plan Especial de Protección (PEIN)	51	8.332 CATALUÑA
ENP-219	ES510187	Serra de Queralt i Els Tossals	IEENP	Plan Especial de Protección (PEIN)	51	2.388 CATALUÑA
ENP-222	ES511007	Serra de Collserola	IEENP	Parque Natural	51	7.829 CATALUÑA
ENP-230	ES512001	Zona Volcánica de la Garrotxa	IEENP	Parque Natural	51	16.358 CATALUÑA
ENP-231	ES512002	Fageda d'en Jordà i Volcà del Puig Jordà	IEENP	Reserva Natural Parcial	51	264 CATALUÑA
ENP-232	ES512003	Turó de la Pomareda	IEENP	Reserva Natural Parcial	51	5 CATALUÑA
ENP-233	ES512004	Volcà Aiguanegra	IEENP	Reserva Natural Parcial	51	42 CATALUÑA
ENP-234	ES512005	Volcà Bellaire	IEENP	Reserva Natural Parcial	51	12 CATALUÑA
ENP-235	ES512006	Volcà Cabrioler	IEENP	Reserva Natural Parcial	51	9 CATALUÑA
ENP-237	ES512008	Riberes de l'Alt Ter	IEENP	Plan Especial de Protección (PEIN)	51	412 CATALUÑA
ENP-238	ES512009	Volcà Croscat	IEENP	Reserva Natural Parcial	51	78 CATALUÑA
ENP-239	ES512010	Volcà de la Garrinada i Montsacopa	IEENP	Reserva Natural Parcial	51	74 CATALUÑA
ENP-240	ES512011	Volcà de Santa Margarida	IEENP	Reserva Natural Parcial	51	119 CATALUÑA
ENP-241	ES512012	Volcà el Raco	IEENP	Reserva Natural Parcial	51	35 CATALUÑA
ENP-242	ES512013	Volcà el Torrent	IEENP	Reserva Natural Parcial	51	12 CATALUÑA
ENP-243	ES512014	Volcà Fontpobra, de la Tuta de Colltort i de Can Tia	IEENP	Reserva Natural Parcial	51	76 CATALUÑA
ENP-244	ES512015	Volcà les Bisarques	IEENP	Reserva Natural Parcial	51	8 CATALUÑA
ENP-245	ES512016	Volcà Montolivet	IEENP	Reserva Natural Parcial	51	26 CATALUÑA
ENP-246	ES512017	Volcà Puig Astrol	IEENP	Reserva Natural Parcial	51	3 CATALUÑA
ENP-248	ES512019	Volcà Puig de la Costa	IEENP	Reserva Natural Parcial	51	43 CATALUÑA
ENP-249	ES512020	Volcà Puig de la Garça	IEENP	Reserva Natural Parcial	51	10 CATALUÑA
ENP-250	ES512021	Volcà Puig Rodó, Puig de les Medes i Llacunagra	IEENP	Reserva Natural Parcial	51	23 CATALUÑA
ENP-252	ES512023	Volcà Pujalós	IEENP	Reserva Natural Parcial	51	14 CATALUÑA
ENP-254	ES512025	Volcà Traiter Inferior i Superior	IEENP	Reserva Natural Parcial	51	34 CATALUÑA
ENP-255	ES512026	Volcà l'Estany	IEENP	Reserva Natural Parcial	51	23 CATALUÑA
ENP-281	ES512052	Volcà del Puig Roig	IEENP	Reserva Natural Parcial	51	25 CATALUÑA
ENP-282	ES512053	Volcà de Sant Marc	IEENP	Reserva Natural Parcial	51	68 CATALUÑA
ENP-283	ES512054	Volcans del Cairat, de Claperols i de Repassot	IEENP	Reserva Natural Parcial	51	43 CATALUÑA
ENP-287	ES512058	Riberes del Baix Ter	IEENP	Plan Especial de Protección (PEIN)	51	1.160 CATALUÑA
ENP-288	ES512059	Riera de Bianya	IEENP	Plan Especial de Protección (PEIN)	51	8 CATALUÑA
ENP-289	ES512060	Rieres de Xuclà i Riudelleques	IEENP	Plan Especial de Protección (PEIN)	51	52 CATALUÑA
ENP-290	ES512061	Riu Brugent	IEENP	Plan Especial de Protección (PEIN)	51	69 CATALUÑA
ENP-291	ES512062	Riu Fluvià	IEENP	Plan Especial de Protección (PEIN)	51	1.266 CATALUÑA
ENP-292	ES512063	Riu Llièmena	IEENP	Plan Especial de Protección (PEIN)	51	189 CATALUÑA
ENP-307	ES530007	Llevant	IEENP	Parque Natural	53	1.417 ILLES BALEARS
ENP-320	ES620005	Sierra de las Moreras	IEENP	Paisaje Protegido	62	1.713 REGIÓN DE MURCIA
ENP-327	ES620013	Sierra Espuña	IEENP	Parque Regional	62	17.693 REGIÓN DE MURCIA
ENP-337	ES510002	Cadi-Moixeró	IEENP	Parque Natural	51	41.204 CATALUÑA
ENP-349	ES510089	Barrancs de Sant Antoni-Lloret-la Galera	IEENP	Plan Especial de Protección (PEIN)	51	262 CATALUÑA
ENP-357	ES510099	Collsacabra	IEENP	Plan Especial de Protección (PEIN)	51	10.911 CATALUÑA
ENP-373	ES510118	Gavarres, les	IEENP	Plan Especial de Protección (PEIN)	51	28.869 CATALUÑA
ENP-375	ES510120	Guilleries, les	IEENP	Plan Especial de Protección (PEIN)	51	12.467 CATALUÑA
ENP-381	ES510128	Massís de les Cadiretes	IEENP	Plan Especial de Protección (PEIN)	51	9.252 CATALUÑA
ENP-387	ES510135	Montesquiu	IEENP	Plan Especial de Protección (PEIN)	51	747 CATALUÑA
ENP-403	ES510154	Ports, els	IEENP	Plan Especial de Protección (PEIN)	51	38.307 CATALUÑA
ENP-404	ES510155	Puig de la Banya del Boc	IEENP	Plan Especial de Protección (PEIN)	51	239 CATALUÑA
ENP-406	ES510157	Ribera de l'Algars	IEENP	Plan Especial de Protección (PEIN)	51	2.098 CATALUÑA
ENP-430	ES510186	Serra de Picancel	IEENP	Plan Especial de Protección (PEIN)	51	2.276 CATALUÑA
ENP-432	ES510190	Serra del Catllaràs	IEENP	Plan Especial de Protección (PEIN)	51	6.155 CATALUÑA
ENP-440	ES510198	Serres de Cardó-el Boix	IEENP	Plan Especial de Protección (PEIN)	51	16.164 CATALUÑA
ENP-441	ES510199	Serres de Milany-Santa Magdalena i Puigsacalm-Bellmunt	IEENP	Plan Especial de Protección (PEIN)	51	15.815 CATALUÑA
ENP-442	ES510200	Serres de Pàndols-Cavalls	IEENP	Plan Especial de Protección (PEIN)	51	9.657 CATALUÑA
ENP-444	ES510202	Serres del Cadi-Moixeró	IEENP	Plan Especial de Protección (PEIN)	51	41.204 CATALUÑA
ENP-451	ES510211	Tres Hereus, els	IEENP	Plan Especial de Protección (PEIN)	51	349 CATALUÑA
ENP-456	ES510217	Volcà de la Crosa	IEENP	Plan Especial de Protección (PEIN)	51	201 CATALUÑA
ENP-457	ES510218	Zona Volcánica de la Garrotxa	IEENP	Plan Especial de Protección (PEIN)	51	15.724 CATALUÑA
ENP-459	ES510246	Aligars-Serra Fulletera	IEENP	Plan Especial de Protección (PEIN)	51	3.413 CATALUÑA
ENP-507	ES514005	Ribera de l'Algars	IEENP	Reserva Natural Parcial	51	68 CATALUÑA
ENP-513	ES514011	Les Illes de l'Ebre	IEENP	Reserva Natural de Fauna Salvaje	51	89 CATALUÑA
ENP-518	ES514016	Els Ports	IEENP	Parque Natural	51	35.404 CATALUÑA
ENP-55	ES112008	Carballido	IEENP	Zona de Especial Protección de los Valores Naturales	11	4.839 GALICIA
ENP-584	ES120009	Tejo de Bermiego	IEENP	Monumento Natural	12	0 PRINCIPADO DE ASTURIAS
ENP-590	ES120018	Carbayón de Lavandera	IEENP	Monumento Natural	12	0 PRINCIPADO DE ASTURIAS
ENP-62	ES112016	Río Eo	IEENP	Zona de Especial Protección de los Valores Naturales	11	971 GALICIA
ENP-622	ES521177	Sant Pasqual-Torretes	IEENP	Paraje Natural Municipal	52	70 COMUNIDAD VALENCIANA
ENP-623	ES521178	Serra de les Àguiles i Sant Pasqual	IEENP	Paraje Natural Municipal	52	384 COMUNIDAD VALENCIANA
ENP-626	ES521002	Carrascal de la Font Roja	IEENP	Parque Natural	52	2.279 COMUNIDAD VALENCIANA
ENP-628	ES521003	El Montgó	IEENP	Parque Natural	52	2.086 COMUNIDAD VALENCIANA
ENP-633	ES523100	La Costera	IEENP	Paraje Natural Municipal	52	49 COMUNIDAD VALENCIANA
ENP-635	ES522043	La Dehesa	IEENP	Paraje Natural Municipal	52	686 COMUNIDAD VALENCIANA
ENP-639	ES522085	La Esperanza	IEENP	Paraje Natural Municipal	52	10 COMUNIDAD VALENCIANA
ENP-644	ES521008	Fons Marins del Cap de Sant Antoni	IEENP	Reserva Natural	52	972 COMUNIDAD VALENCIANA
ENP-645	ES520001	Marjal de Pego-Oliva	IEENP	Parque Natural	52	1.255 COMUNIDAD VALENCIANA
ENP-648	ES521106	Parque del Molino del Agua	IEENP	Paraje Natural Municipal	52	17 COMUNIDAD VALENCIANA
ENP-650	ES523054	Les Rodanes	IEENP	Paraje Natural Municipal	52	591 COMUNIDAD VALENCIANA
ENP-655	ES521105	Els Plantadets	IEENP	Paraje Natural Municipal	52	248 COMUNIDAD VALENCIANA
ENP-666	ES520003	Sierra Mariola	IEENP	Parque Natural	52	12.540 COMUNIDAD VALENCIANA
ENP-669	ES522007	Sierra Espadà	IEENP	Parque Natural	52	31.192 COMUNIDAD VALENCIANA
ENP-672	ES520002	Sierra Calderona	IEENP	Parque Natural	52	18.095 COMUNIDAD VALENCIANA
ENP-676	ES521071	Racó de Sant Bonaventura-Canalons	IEENP	Paraje Natural Municipal	52	18 COMUNIDAD VALENCIANA
ENP-678	ES522073	Peñaescabia	IEENP	Paraje Natural Municipal	52	474 COMUNIDAD VALENCIANA
ENP-683	ES523131	Turia	IEENP	Parque Natural	52	4.736 COMUNIDAD VALENCIANA
ENP-684	ES520004	Serpis	IEENP	Paisaje Protegido	52	12.731 COMUNIDAD VALENCIANA
ENP-687	ES521110	Serra del Maigó y Serra del Sit	IEENP	Paisaje Protegido	52	15.643 COMUNIDAD VALENCIANA
ENP-707	ES520005	Desembocadura y frente litoral del Riu Racons	IEENP	Zonas Húmedas	52	282 COMUNIDAD VALENCIANA
ENP-708	ES520006	Parque Natural de la Marjal de Pego-Oliva	IEENP	Zonas Húmedas	52	1.255 COMUNIDAD VALENCIANA
ENP-716	ES521134	Embalse de Tibi	IEENP	Zonas Húmedas	52	26 COMUNIDAD VALENCIANA
ENP-721	ES521139	Laguna y Saleros de Villena	IEENP	Zonas Húmedas	52	715 COMUNIDAD VALENCIANA
ENP-725	ES521143	Parque Natural Lagunas de La Mata-Torrevieja	IEENP	Zonas Húmedas	52	3.717 COMUNIDAD VALENCIANA
ENP-734	ES522132	Lagunas de Segorbe	IEENP	Zonas Húmedas	52	16 COMUNIDAD VALENCIANA
ENP-748	ES523158	Marjal de la Safor	IEENP	Zonas Húmedas	52	1.222 COMUNIDAD VALENCIANA
ENP-749	ES523159	Marjal de Rafalell y Vistabella	IEENP	Zonas Húmedas	52	105 COMUNIDAD VALENCIANA
ENP-750	ES523160	Marjal dels Moros	IEENP	Zonas Húmedas	52	615 COMUNIDAD VALENCIANA
ENP-754	ES523164	Ullal de l'Estany del Duc	IEENP	Zonas Húmedas	52	16 COMUNIDAD VALENCIANA
ENP-760	ES521151	Cova de l'Andorrial	IEENP	Cuevas	52	0 COMUNIDAD VALENCIANA
ENP-761	ES521152	Cova de la Punta de Benimàquia	IEENP	Cuevas	52	0 COMUNIDAD VALENCIANA
ENP-766	ES521157	Cova del Bolumini	IEENP	Cuevas	52	0 COMUNIDAD VALENCIANA
ENP-775	ES521166	Cova Fosca-Corb-Pedrerà	IEENP	Cuevas	52	0 COMUNIDAD VALENCIANA
ENP-776	ES521167	Cova Juliana	IEENP	Cuevas	52	0 COMUNIDAD VALENCIANA
ENP-783	ES522136	Avenc de Bellver	IEENP	Cuevas	52	0 COMUNIDAD VALENCIANA
ENP-784	ES522137	Avenc de l'Indi	IEENP	Cuevas	52	0 COMUNIDAD VALENCIANA
ENP-806	ES522159	Cueva Cerdaña	IEENP	Cuevas	52	0 COMUNIDAD VALENCIANA
ENP-810	ES522163	Forat d'en Ferras	IEENP	Cuevas	52	0 COMUNIDAD VALENCIANA
ENP-812	ES522165	Los Ojos del Prao	IEENP	Cuevas	52	0 COMUNIDAD VALENCIANA
ENP-815	ES522168	Sima de la Higuera	IEENP	Cuevas	52	0 COMUNIDAD VALENCIANA
ENP-832	ES523177	Cova de l'Autopista	IEENP	Cuevas	52	0 COMUNIDAD VALENCIANA
ENP-846	ES523191	Cova dels Orgues	IEENP	Cuevas	52	0 COMUNIDAD VALENCIANA
ENP-850	ES523195	Cova Xurra	IEENP	Cuevas	52	0 COMUNIDAD VALENCIANA

ENP-867	ES523212	Sima Blanca	IEENP	Cuevas	52	0 COMUNIDAD VALENCIANA
ENP-884	ES523229	Tunel d'Arguines	IEENP	Cuevas	52	0 COMUNIDAD VALENCIANA
ENP-898	ES521006	Lagunas de la Mata y Torrevieja	IEENP	Parque Natural	52	3.717 COMUNIDAD VALENCIANA
ENP-899	ES522005	Desert de les Palmes	IEENP	Parque Natural	52	3.096 COMUNIDAD VALENCIANA
ENP-900	ES220125	Abetos de Leitzalarrea	IEENP	Monumento Natural	22	0 COMUNIDAD FORAL DE NAVARRA
ENP-906	ES220076	Cedro de Bértiz	IEENP	Monumento Natural	22	0 COMUNIDAD FORAL DE NAVARRA
ENP-910	ES220077	Encina de Erául	IEENP	Monumento Natural	22	0 COMUNIDAD FORAL DE NAVARRA
ENP-913	ES220078	Encino de las Tres Patas	IEENP	Monumento Natural	22	0 COMUNIDAD FORAL DE NAVARRA
ENP-920	ES220049	Majuelo de Leitza	IEENP	Monumento Natural	22	0 COMUNIDAD FORAL DE NAVARRA
ENP-928	ES220090	Quejigos de Learza	IEENP	Monumento Natural	22	0 COMUNIDAD FORAL DE NAVARRA
ENP-929	ES220095	Roble de El Bocal	IEENP	Monumento Natural	22	0 COMUNIDAD FORAL DE NAVARRA
ENP-936	ES220094	Roble de Jauntsarats II	IEENP	Monumento Natural	22	0 COMUNIDAD FORAL DE NAVARRA
ENP-948	ES220098	Las huertas	IEENP	Paisaje Protegido	22	7 COMUNIDAD FORAL DE NAVARRA
ENP-949	ES220001	Señorio de Bertiz	IEENP	Parque Natural	22	2.052 COMUNIDAD FORAL DE NAVARRA
ENP-954	ES220027	Labiaga	IEENP	Reserva Natural	22	1 COMUNIDAD FORAL DE NAVARRA
ENP-956	ES220039	San Juan Xar	IEENP	Reserva Natural	22	3 COMUNIDAD FORAL DE NAVARRA
ENP-966	ES220009	Barranco de Lasia	IEENP	Reserva Natural	22	22 COMUNIDAD FORAL DE NAVARRA
ENP-972	ES220035	Peñalabeja	IEENP	Reserva Natural	22	23 COMUNIDAD FORAL DE NAVARRA
ENP-977	ES220006	Acantilados de la Piedra y San Adrián	IEENP	Reserva Natural	22	290 COMUNIDAD FORAL DE NAVARRA
ENP-978	ES220022	Foz de Lumbier	IEENP	Reserva Natural	22	45 COMUNIDAD FORAL DE NAVARRA
GPK-1	<Null>	Sierra Norte de Sevilla	Geoparques	GPK	<Null>	177.476 ANDALUCIA
GPK-2	<Null>	Sierras Subbéticas	Geoparques	GPK	<Null>	32.056 ANDALUCIA
GPK-3	<Null>	Villuercas-Ibores-Jara	Geoparques	GPK	<Null>	254.711 EXTREMADURA
LIC-1028	ES6140009	Sierra Nevada Noroeste	LIC	LIC	<Null>	778 ANDALUCIA
LIC-104	ES4120091	Sabinars del Arlanza	LIC	LIC	<Null>	37.690 CASTILLA Y LEÓN
LIC-105	ES4170029	Sabinars Sierra de Cabrejas	LIC	LIC	<Null>	32.671 CASTILLA Y LEÓN
LIC-1128	ES0000024	Doñana	LIC	LIC	<Null>	128.268 ANDALUCIA
LIC-1150	ES6180006	Laguna de Coripe	LIC	LIC	<Null>	75 ANDALUCIA
LIC-1155	ES0000059	Llacunes de la Mata i Torrevieja	LIC	LIC	<Null>	3.709 COMUNIDAD VALENCIANA
LIC-1159	ES0000147	Marjal de Pego-Oliva	LIC	LIC	<Null>	1.255 COMUNIDAD VALENCIANA
LIC-116	ES4130079	Riberas del Rio Esla y afluentes	LIC	LIC	<Null>	1.947 CASTILLA Y LEÓN
LIC-1160	ES0000148	Marjal dels Moros	LIC	LIC	<Null>	619 COMUNIDAD VALENCIANA
LIC-1162	ES0000213	Serres de Mariola i el Carrascar de la Font Roja	LIC	LIC	<Null>	19.946 COMUNIDAD VALENCIANA
LIC-1164	ES5211007	Montgó	LIC	LIC	<Null>	3.009 COMUNIDAD VALENCIANA
LIC-1168	ES5212007	Salero y Cabecicos de Villena	LIC	LIC	<Null>	718 COMUNIDAD VALENCIANA
LIC-1169	ES5212008	Maigmo i Serres de la Foia de Castalla	LIC	LIC	<Null>	13.823 COMUNIDAD VALENCIANA
LIC-1181	ES5213025	Dunes de Guardamar	LIC	LIC	<Null>	726 COMUNIDAD VALENCIANA
LIC-1185	ES5213039	Sierra de Salinas	LIC	LIC	<Null>	7.719 COMUNIDAD VALENCIANA
LIC-1186	ES5213042	Valls de la Marina	LIC	LIC	<Null>	16.062 COMUNIDAD VALENCIANA
LIC-1191	ES5214004	Cova Juliana	LIC	LIC	<Null>	1 COMUNIDAD VALENCIANA
LIC-1192	ES5221002	Desert de les Palmes	LIC	LIC	<Null>	3.071 COMUNIDAD VALENCIANA
LIC-1193	ES5222001	Serra d'Espadà	LIC	LIC	<Null>	31.023 COMUNIDAD VALENCIANA
LIC-1195	ES5222004	Curs alt del riu Millars	LIC	LIC	<Null>	10.067 COMUNIDAD VALENCIANA
LIC-12	ES0000168	Llanuras de Oropesa, Lagartera y Calera y Chozas	LIC	LIC	<Null>	14.913 CASTILLA - LA MANCHA
LIC-1200	ES5223005	Alt Palància	LIC	LIC	<Null>	26.282 COMUNIDAD VALENCIANA
LIC-1204	ES5223037	Litoral de Benicàssim	LIC	LIC	<Null>	8 COMUNIDAD VALENCIANA
LIC-1205	ES5223053	Forat d'en Ferràs-Orpesa	LIC	LIC	<Null>	1 COMUNIDAD VALENCIANA
LIC-1208	ES5232002	Serra Calderona	LIC	LIC	<Null>	17.781 COMUNIDAD VALENCIANA
LIC-1209	ES5232003	Curs mitjà del riu Palància	LIC	LIC	<Null>	3.664 COMUNIDAD VALENCIANA
LIC-1225	ES5233015	Serres del Montdúver i Marxuquera	LIC	LIC	<Null>	7.582 COMUNIDAD VALENCIANA
LIC-1226	ES5233030	Marjal de la Safor	LIC	LIC	<Null>	1.245 COMUNIDAD VALENCIANA
LIC-1229	ES5233038	Dunes de la Safor	LIC	LIC	<Null>	66 COMUNIDAD VALENCIANA
LIC-1245	ES5234007	Cova Xurra-Gandía	LIC	LIC	<Null>	1 COMUNIDAD VALENCIANA
LIC-1246	ES2200017	Señorio de Bértiz	LIC	LIC	<Null>	2.052 NAVARRA
LIC-1247	ES2200010	Artikutza	LIC	LIC	<Null>	3.639 NAVARRA
LIC-1249	ES2200023	Rio Baztan y Regata Artesiaga	LIC	LIC	<Null>	76 NAVARRA
LIC-1252	ES2200021	Urbasa y Andia	LIC	LIC	<Null>	27.858 NAVARRA
LIC-1253	ES2200043	Robledales de Ultzama y Basaburua	LIC	LIC	<Null>	2.275 NAVARRA
LIC-1254	ES2200042	Peñadil, Montecillo y Monterrey	LIC	LIC	<Null>	3.073 NAVARRA
LIC-1259	ES2200020	Sierra de Aralar	LIC	LIC	<Null>	14.649 NAVARRA
LIC-1260	ES2200022	Sierra de Lokiz	LIC	LIC	<Null>	13.146 NAVARRA
LIC-1261	ES2200030	Tramo medio del río Aragón	LIC	LIC	<Null>	2.700 NAVARRA
LIC-1266	ES2200024	Ríos Ega-Urederra	LIC	LIC	<Null>	531 NAVARRA
LIC-1267	ES0000125	Sierra de Leire y Foz de Arbaiun	LIC	LIC	<Null>	8.896 NAVARRA
LIC-1268	ES2200041	Balsa del Pulguer	LIC	LIC	<Null>	304 NAVARRA
LIC-1269	ES2200012	Rio Salazar	LIC	LIC	<Null>	415 NAVARRA
LIC-1272	ES2200025	Sistema fluvial de los ríos Irati, Urrobi y Erro	LIC	LIC	<Null>	1.101 NAVARRA
LIC-1275	ES2200018	Belate	LIC	LIC	<Null>	26.067 NAVARRA
LIC-1276	ES2200014	Rio Bidasoa	LIC	LIC	<Null>	387 NAVARRA
LIC-1280	ES2200040	Rio Ebro	LIC	LIC	<Null>	2.120 NAVARRA
LIC-1281	ES2200013	Rio Areta	LIC	LIC	<Null>	350 NAVARRA
LIC-1283	ES2200037	Bardenas Reales	LIC	LIC	<Null>	58.443 NAVARRA
LIC-1286	ES2200029	Sierra de Codés	LIC	LIC	<Null>	5.056 NAVARRA
LIC-129	ES4130065	Riberas del Rio Órbigo y afluentes	LIC	LIC	<Null>	1.270 CASTILLA Y LEÓN
LIC-13	ES0000169	Rio Tajo en Castrejón, islas de Malpica de Tajo y Azután	LIC	LIC	<Null>	2.158 CASTILLA - LA MANCHA
LIC-130	ES4180081	Riberas del Rio Adaja y afluentes	LIC	LIC	<Null>	1.525 CASTILLA Y LEÓN
LIC-131	ES4170083	Riberas del Rio Duero y afluentes	LIC	LIC	<Null>	6.266 CASTILLA Y LEÓN
LIC-140	ES4170135	Cañón del Rio Lobos	LIC	LIC	<Null>	12.213 CASTILLA Y LEÓN
LIC-143	ES4170138	Quejigares y encinares de Sierra del Madero	LIC	LIC	<Null>	3.830 CASTILLA Y LEÓN
LIC-144	ES4170119	Sierra del Moncayo	LIC	LIC	<Null>	7.046 CASTILLA Y LEÓN
LIC-155	ES4150101	Candelario	LIC	LIC	<Null>	8.166 CASTILLA Y LEÓN
LIC-156	ES4150126	Valle del Cuerpo de Hombre	LIC	LIC	<Null>	6.509 CASTILLA Y LEÓN
LIC-161	ES4150085	Riberas del Rio Tormes y afluentes	LIC	LIC	<Null>	1.876 CASTILLA Y LEÓN
LIC-165	ES4120072	Riberas del Rio Arlanzón y afluentes	LIC	LIC	<Null>	1.119 CASTILLA Y LEÓN
LIC-166	ES4140136	Laguna de La Nava	LIC	LIC	<Null>	1.017 CASTILLA Y LEÓN
LIC-170	ES4120071	Riberas del Rio Arlanza y afluentes	LIC	LIC	<Null>	1.216 CASTILLA Y LEÓN
LIC-171	ES4140077	Riberas del Rio Carrión y afluentes	LIC	LIC	<Null>	926 CASTILLA Y LEÓN
LIC-172	ES4130149	Omaña	LIC	LIC	<Null>	20.055 CASTILLA Y LEÓN
LIC-181	ES4120094	Sierra de la Tesla-Valdivielso	LIC	LIC	<Null>	25.424 CASTILLA Y LEÓN
LIC-182	ES4120025	Ojo Guareña	LIC	LIC	<Null>	13.010 CASTILLA Y LEÓN
LIC-185	ES4120073	Riberas del Rio Oca y afluentes	LIC	LIC	<Null>	569 CASTILLA Y LEÓN
LIC-191	ES4120066	Riberas del Rio Nela y afluentes	LIC	LIC	<Null>	764 CASTILLA Y LEÓN
LIC-200	ES4130035	Valle de San Emiliano	LIC	LIC	<Null>	55.892 CASTILLA Y LEÓN
LIC-205	ES4120030	Montes Obarenes	LIC	LIC	<Null>	43.074 CASTILLA Y LEÓN
LIC-211	ES0000210	Alto Sil	LIC	LIC	<Null>	43.768 CASTILLA Y LEÓN
LIC-214	ES4160062	Lagunas de Coca y Olmedo	LIC	LIC	<Null>	1.226 CASTILLA Y LEÓN
LIC-216	ES4160109	Sierra de Guadarrama	LIC	LIC	<Null>	69.679 CASTILLA Y LEÓN
LIC-218	ES4160111	Valles del Voltoya y el Zorita	LIC	LIC	<Null>	39.653 CASTILLA Y LEÓN
LIC-223	ES4120092	Sierra de la Demanda	LIC	LIC	<Null>	70.745 CASTILLA Y LEÓN
LIC-241	ES4310026	Rio Guadiana Alto-Zujar	LIC	LIC	<Null>	3.081 EXTREMADURA
LIC-243	ES4310028	Rio Matachel	LIC	LIC	<Null>	1.441 EXTREMADURA
LIC-258	ES4310063	Rio Bembezar	LIC	LIC	<Null>	1.102 EXTREMADURA
LIC-273	ES4320005	Dehesas del Rucas y Cubilar	LIC	LIC	<Null>	7.443 EXTREMADURA
LIC-275	ES4320013	Granadilla	LIC	LIC	<Null>	24.211 EXTREMADURA
LIC-279	ES4320029	Rio Rucas Alto	LIC	LIC	<Null>	878 EXTREMADURA

LIC-281	ES4320031	Rio Tietar	LIC	LIC	<Null>	4.321 EXTREMADURA
LIC-283	ES4320035	Sierra de Cabezas de Aguila	LIC	LIC	<Null>	5.315 EXTREMADURA
LIC-285	ES4320038	Sierra de Gredos y Valle del Jerte	LIC	LIC	<Null>	69.527 EXTREMADURA
LIC-286	ES4320039	Sierra de las Villuercas y Valle del Guadarranque	LIC	LIC	<Null>	77.495 EXTREMADURA
LIC-291	ES4320057	Refugio del Alto de San Blas	LIC	LIC	<Null>	5 EXTREMADURA
LIC-292	ES4320060	Arroyos Barbaon y Calzones	LIC	LIC	<Null>	2.056 EXTREMADURA
LIC-309	ES4320077	Monfragüe	LIC	LIC	<Null>	114.818 EXTREMADURA
LIC-314	ES6200046	Sierra de Enmedio	LIC	LIC	<Null>	2.285 REGION DE MURCIA
LIC-315	ES6200045	Rio Mula y Pliego	LIC	LIC	<Null>	830 REGION DE MURCIA
LIC-316	ES6200044	Sierra de los Victorias	LIC	LIC	<Null>	209 REGION DE MURCIA
LIC-318	ES6200040	Cabezos del Pericón	LIC	LIC	<Null>	494 REGION DE MURCIA
LIC-327	ES6200026	Sierra de Ricote-La Navela	LIC	LIC	<Null>	7.743 REGION DE MURCIA
LIC-329	ES6200024	Cabezo de Roldán	LIC	LIC	<Null>	1.269 REGION DE MURCIA
LIC-330	ES6200023	Sierra de la Tercia	LIC	LIC	<Null>	5.038 REGION DE MURCIA
LIC-332	ES6200014	Saladares del Guadalentín	LIC	LIC	<Null>	2.048 REGION DE MURCIA
LIC-334	ES6200011	Sierra de las Moreras	LIC	LIC	<Null>	2.504 REGION DE MURCIA
LIC-340	ES0000173	Sierra Espuña	LIC	LIC	<Null>	17.693 REGION DE MURCIA
LIC-350	ES6200029	Franja litoral sumergida de la Región de Murcia	LIC	LIC	<Null>	13.468 REGION DE MURCIA
LIC-351	ES6200007	Islas e islotes del litoral mediterráneo	LIC	LIC	<Null>	39 REGION DE MURCIA
LIC-352	ES6200043	Rio Oupar	LIC	LIC	<Null>	663 REGION DE MURCIA
LIC-361	ES6200019	Sierra del Gavilán	LIC	LIC	<Null>	4.086 REGION DE MURCIA
LIC-362	ES0000018	Prepirineu Central català	LIC	LIC	<Null>	57.269 CATALUÑA
LIC-368	ES5110004	Serra de Catllaràs	LIC	LIC	<Null>	6.154 CATALUÑA
LIC-369	ES5110005	Sistema transversal Català	LIC	LIC	<Null>	28.691 CATALUÑA
LIC-388	ES5120001	Alta Garrotxa-Massis de les Salines	LIC	LIC	<Null>	38.381 CATALUÑA
LIC-39	ES4210005	Laguna de Los Ojos de Villaverde	LIC	LIC	<Null>	340 CASTILLA - LA MANCHA
LIC-390	ES5120003	Serra Cavallera	LIC	LIC	<Null>	6.411 CATALUÑA
LIC-391	ES5120004	Zona Volcànica de la Garrotxa	LIC	LIC	<Null>	15.355 CATALUÑA
LIC-396	ES5120010	Les Gavarres	LIC	LIC	<Null>	28.868 CATALUÑA
LIC-397	ES5120011	Riberes del Baix Ter	LIC	LIC	<Null>	1.225 CATALUÑA
LIC-398	ES5120012	Les Guillerries	LIC	LIC	<Null>	12.467 CATALUÑA
LIC-399	ES5120013	Massis de les Cadiretes	LIC	LIC	<Null>	9.252 CATALUÑA
LIC-40	ES4210006	Laguna del Arquillo	LIC	LIC	<Null>	522 CASTILLA - LA MANCHA
LIC-404	ES5120018	Muntanyes de Rocacorba-Puig de la Baya del Boc	LIC	LIC	<Null>	3.445 CATALUÑA
LIC-405	ES5120019	Riberes de l'Alt Ter	LIC	LIC	<Null>	412 CATALUÑA
LIC-406	ES5120020	Riu Liémena	LIC	LIC	<Null>	195 CATALUÑA
LIC-407	ES5120021	Riu Fluvià	LIC	LIC	<Null>	1.266 CATALUÑA
LIC-409	ES5120023	Rieres de Xuclà i Riudelleques	LIC	LIC	<Null>	52 CATALUÑA
LIC-415	ES5120029	Riu Brugent	LIC	LIC	<Null>	69 CATALUÑA
LIC-44	ES4210016	Sierra del Relumbrar y estribaciones de Alcaraz	LIC	LIC	<Null>	30.679 CASTILLA - LA MANCHA
LIC-444	ES5130029	Serres de Queralt i Els Tossals-Aigua d'Ora	LIC	LIC	<Null>	8.712 CATALUÑA
LIC-456	ES5140003	Ribera de l'Algars	LIC	LIC	<Null>	2.129 CATALUÑA
LIC-459	ES5140006	Serres de Cardó - El Boix	LIC	LIC	<Null>	16.164 CATALUÑA
LIC-463	ES5140010	Riberes i lles de l'Ebre	LIC	LIC	<Null>	488 CATALUÑA
LIC-464	ES5140011	Sistema prelitoral meridional	LIC	LIC	<Null>	51.725 CATALUÑA
LIC-476	ES5110024	Serra de Collserola	LIC	LIC	<Null>	8.206 CATALUÑA
LIC-478	ES0000447	Espacio marino de Orpesa i Benicàssim	LIC	LIC	<Null>	1.318 DGSCM
LIC-479	ES5212005	L'Almadrava	LIC	LIC	<Null>	2.239 DGSCM
LIC-486	ES6200048	Valles submarinos del Escarpe de Mazarrón	LIC	LIC	<Null>	154.082 DGSCM
LIC-49	ES4220005	Lagunas volcánicas del Campo de Calatrava	LIC	LIC	<Null>	1.862 CASTILLA - LA MANCHA
LIC-492	ESZ216002	Canal de Menorca	LIC	LIC	<Null>	337.981 DGSCM
LIC-499	ESZ216009	Espacio marino de Cabo Roig	LIC	LIC	<Null>	4.686 DGSCM
LIC-512	ES1200010	Montovo-La Mesa	LIC	LIC	<Null>	14.927 ASTURIAS
LIC-513	ES1200011	Peña Ubiña	LIC	LIC	<Null>	13.285 ASTURIAS
LIC-514	ES1200012	Caldoveiro	LIC	LIC	<Null>	12.710 ASTURIAS
LIC-518	ES1200023	Rio Eo	LIC	LIC	<Null>	107 ASTURIAS
LIC-524	ES1200029	Rio Nalón	LIC	LIC	<Null>	560 ASTURIAS
LIC-534	ES1200039	Cuencas Mineras	LIC	LIC	<Null>	13.226 ASTURIAS
LIC-535	ES1200040	Meandros del Nora	LIC	LIC	<Null>	65 ASTURIAS
LIC-547	ES1200052	Rio Trubia	LIC	LIC	<Null>	81 ASTURIAS
LIC-549	ES1200054	Ríos Ngro y Aller	LIC	LIC	<Null>	136 ASTURIAS
LIC-551	ES1200056	Fuentes de Marcea, Degaña e Ibias	LIC	LIC	<Null>	52.132 ASTURIAS
LIC-556	ES2120014	Ulía	LIC	LIC	<Null>	42 PAIS VASCO
LIC-558	ES2120017	Jaizkibel	LIC	LIC	<Null>	2.470 PAIS VASCO
LIC-559	ES2120003	Izarraitz	LIC	LIC	<Null>	1.606 PAIS VASCO
LIC-563	ES2120016	Aiako harria	LIC	LIC	<Null>	6.806 PAIS VASCO
LIC-564	ES2120015	Urumea ibaia / Río Urumea	LIC	LIC	<Null>	73 PAIS VASCO
LIC-567	ES2130003	Barbadungo Itsasadarra / Ria del Barbadun	LIC	LIC	<Null>	50 PAIS VASCO
LIC-572	ES2120010	Oriako itsasadarra / Ria del Oria	LIC	LIC	<Null>	189 PAIS VASCO
LIC-574	ES2120013	Leitzaran ibaia / Río Leitzaran	LIC	LIC	<Null>	92 PAIS VASCO
LIC-576	ES2110020	Ega-Berron ibaia / Río Ega-Berron	LIC	LIC	<Null>	226 PAIS VASCO
LIC-577	ES2120005	Oria Garaia / Alto Oria	LIC	LIC	<Null>	152 PAIS VASCO
LIC-578	ES2120018	Txingudi-Bidasoa	LIC	LIC	<Null>	139 PAIS VASCO
LIC-583	ES2110008	Ebro ibaia / Río Ebro	LIC	LIC	<Null>	550 PAIS VASCO
LIC-585	ES2110010	Zadorra ibaia / Río Zadorra	LIC	LIC	<Null>	334 PAIS VASCO
LIC-586	ES2110011	Zadorraren sistemako urtegiak / Embalses del sistema del Zar	LIC	LIC	<Null>	2.717 PAIS VASCO
LIC-588	ES2110013	Arabako lautadako irla-hariztiak / Robledales isla de la Ilanad.	LIC	LIC	<Null>	246 PAIS VASCO
LIC-589	ES2110014	Salburua	LIC	LIC	<Null>	217 PAIS VASCO
LIC-590	ES2110015	Gasteizko mendi garaiak / Montes altos de Vitoria	LIC	LIC	<Null>	2.228 PAIS VASCO
LIC-592	ES2110019	Izki	LIC	LIC	<Null>	9.482 PAIS VASCO
LIC-593	ES2110021	Guardiako aintzirak / Lagunas de Laguardia	LIC	LIC	<Null>	80 PAIS VASCO
LIC-594	ES2110022	Entzia	LIC	LIC	<Null>	10.006 PAIS VASCO
LIC-595	ES2120002	Aizkorri-Aratz	LIC	LIC	<Null>	15.937 PAIS VASCO
LIC-598	ES2130002	Ordunte	LIC	LIC	<Null>	4.343 PAIS VASCO
LIC-599	ES2130009	Urkiola	LIC	LIC	<Null>	6.021 PAIS VASCO
LIC-6	ES0000090	Sierra Morena	LIC	LIC	<Null>	134.307 CASTILLA - LA MANCHA
LIC-601	ES2110018	Arabako hegoaldeko mendilerroak / Sierras meridionales de	LIC	LIC	<Null>	18.515 PAIS VASCO
LIC-727	ES2420030	Sabinars del Puerto de Escadón	LIC	LIC	<Null>	11.606 ARAGÓN
LIC-729	ES2420037	Sierra de Javalambre	LIC	LIC	<Null>	11.569 ARAGÓN
LIC-732	ES2420092	Barranco de Valdemesón-Azaila	LIC	LIC	<Null>	618 ARAGÓN
LIC-736	ES2420112	Las Planetas-Claverías	LIC	LIC	<Null>	2.724 ARAGÓN
LIC-742	ES2420118	Rio Algars	LIC	LIC	<Null>	472 ARAGÓN
LIC-751	ES2420128	Estrechos del Rio Mijares	LIC	LIC	<Null>	1.255 ARAGÓN
LIC-752	ES2420129	Sierra de Javalambre II	LIC	LIC	<Null>	53.258 ARAGÓN
LIC-753	ES2420131	Los Yesares y Laguna de Tortajada	LIC	LIC	<Null>	2.772 ARAGÓN
LIC-767	ES2420147	Cueva del Húmero	LIC	LIC	<Null>	1 ARAGÓN
LIC-786	ES2430081	Sotos y Mejanas del Ebro	LIC	LIC	<Null>	1.843 ARAGÓN
LIC-797	ES2430095	Bajo Martin	LIC	LIC	<Null>	268 ARAGÓN
LIC-799	ES2430097	Rio Matarranya	LIC	LIC	<Null>	1.991 ARAGÓN
LIC-801	ES2430100	Hoces del Jalón	LIC	LIC	<Null>	5.199 ARAGÓN
LIC-802	ES2430101	Muelas del Jiloca-El Campo y La Torreta	LIC	LIC	<Null>	9.431 ARAGÓN
LIC-834	ES0000227	Muntanyes d'Artà	LIC	LIC	<Null>	14.811 ILLES BALEARS
LIC-859	ES5310029	Na Borges	LIC	LIC	<Null>	4.022 ILLES BALEARS
LIC-881	ES5310051	Cova de can Bordils	LIC	LIC	<Null>	1 ILLES BALEARS
LIC-882	ES5310052	Cova des Diners	LIC	LIC	<Null>	1 ILLES BALEARS
LIC-883	ES5310053	Cova del Dimoni	LIC	LIC	<Null>	1 ILLES BALEARS
LIC-90	ES4250005	Montes de Toledo	LIC	LIC	<Null>	218.001 CASTILLA - LA MANCHA
LIC-91	ES4250006	Rincón del Torozo	LIC	LIC	<Null>	176 CASTILLA - LA MANCHA
LIC-926	ES5310096	Punta de n'Amer	LIC	LIC	<Null>	530 ILLES BALEARS
LIC-94	ES4250010	Humadales de La Mancha	LIC	LIC	<Null>	14.493 CASTILLA - LA MANCHA
LIC-958	ES3110006	Vegas, Cuestas y Páramos del Sureste de Madrid	LIC	LIC	<Null>	51.009 COMUNIDAD DE MADRID
LIC-960	ES3110001	Cuencas de los ríos Jarama y Henares	LIC	LIC	<Null>	36.064 COMUNIDAD DE MADRID
LIC-962	ES3110005	Cuenca del río Guadarrama	LIC	LIC	<Null>	33.937 COMUNIDAD DE MADRID
LIC-97	ES4250013	Ríos de la margen izquierda del Tajo y berrocales del Tajo	LIC	LIC	<Null>	13.456 CASTILLA - LA MANCHA
LIC-973	ES6120023	Corrales de Rota	LIC	LIC	<Null>	48 ANDALUCIA
LIC-984	ES6140010	Sierra de Baza Norte	LIC	LIC	<Null>	1.212 ANDALUCIA
MAB-11	11	LA MANCHA HUMEDA	MAB	MAB	<Null>	418.066 CASTILLA - LA MANCHA
MAB-12	42	LAS UBIÑAS - LA MESA	MAB	MAB	<Null>	45.150 PRINCIPADO DE ASTURIAS
MAB-16	30	MARISMAS DE ODIEL	MAB	MAB	<Null>	6.573 ANDALUCIA
MAB-2	23	BABIA	MAB	MAB	<Null>	38.148 CASTILLA Y LEÓN
MAB-25	10	MONFRAGÜE	MAB	MAB	<Null>	116.162 EXTREMADURA

MAB-27		22 MUNIELLOS	MAB	MAB	<Null>	56.948 PRINCIPADO DE ASTURIAS
MAB-33		2 RIO EO, OSCO Y TERRAS DE BURON	MAB	MAB	<Null>	159.294 GALICIA
MAB-37		27 SIERRA NEVADA	MAB	MAB	<Null>	172.238 ANDALUCIA
MAB-38		26 SIERRAS DE BEJAR Y FRANCIA	MAB	MAB	<Null>	199.204 CASTILLA Y LEÓN
MAB-39		15 SIERRAS DE CAZORLA, SEGURA Y LAS VILLAS	MAB	MAB	<Null>	210.117 ANDALUCIA
MAB-42		43 TERRES DE L'EBRE	MAB	MAB	<Null>	368.196 CATALUÑA
MAB-50		24 VALLE DE LACIANA	MAB	MAB	<Null>	22.847 CASTILLA Y LEÓN
MAB-51		8 VALLES DE LEZA, JUBERA, CIDACOS Y ALHAMA	MAB	MAB	<Null>	119.822 LA RIOJA
MAB-52		25 VALLES DE OMAÑA Y LUNA	MAB	MAB	<Null>	81.162 CASTILLA Y LEÓN
MAB-6		12 DEHESAS DE SIERRA MORENA	MAB	MAB	<Null>	425.058 ANDALUCIA
MAB-7		31 DOÑANA	MAB	MAB	<Null>	269.218 ANDALUCIA
MAB-9		16 INTERCONTINENTAL DEL MEDITERRANEO	MAB	MAB	<Null>	431.179 ANDALUCIA
ZEPA-101	ES4120031	Sabinares del Arlanza	ZEPA	ZEPA	<Null>	37.438 CASTILLA Y LEÓN
ZEPA-102	ES4120012	Sierra de la Demanda	ZEPA	ZEPA	<Null>	50.936 CASTILLA Y LEÓN
ZEPA-103	ES0000188	Valles del Voltoya y el Zorita	ZEPA	ZEPA	<Null>	49.550 CASTILLA Y LEÓN
ZEPA-108	ES4130035	Valle de San Emiliano	ZEPA	ZEPA	<Null>	55.892 CASTILLA Y LEÓN
ZEPA-11	ES0000091	Humadales de La Mancha	ZEPA	ZEPA	<Null>	14.616 CASTILLA - LA MANCHA
ZEPA-113	ES4120030	Montes Obarenes	ZEPA	ZEPA	<Null>	43.074 CASTILLA Y LEÓN
ZEPA-115	ES0000007	Cañón del Río Lobos	ZEPA	ZEPA	<Null>	10.132 CASTILLA Y LEÓN
ZEPA-120	ES0000210	Alto Sil	ZEPA	ZEPA	<Null>	43.768 CASTILLA Y LEÓN
ZEPA-123	ES0000010	Sierra de Guadarrama	ZEPA	ZEPA	<Null>	69.298 CASTILLA Y LEÓN
ZEPA-124	ES0000014	Monfragüe y las Dehesas del Entorno	ZEPA	ZEPA	<Null>	116.093 EXTREMADURA
ZEPA-13	ES0000093	Montes de Toledo	ZEPA	ZEPA	<Null>	218.011 CASTILLA - LA MANCHA
ZEPA-131	ES0000325	Campiña sur - Embalse de Arroyo Conejos	ZEPA	ZEPA	<Null>	44.808 EXTREMADURA
ZEPA-139	ES0000333	Llanos de Zorita y Embalse de Sierra Brava	ZEPA	ZEPA	<Null>	18.696 EXTREMADURA
ZEPA-156	ES0000400	Arrozales de Palazuelo y Guadalperales	ZEPA	ZEPA	<Null>	13.324 EXTREMADURA
ZEPA-164	ES0000408	Vegas del Ruedas, Cubilar y Moheda Alta	ZEPA	ZEPA	<Null>	14.226 EXTREMADURA
ZEPA-18	ES0000157	Campo de Calatrava	ZEPA	ZEPA	<Null>	8.978 CASTILLA - LA MANCHA
ZEPA-181	ES0000427	Río y Pinares del Tietar	ZEPA	ZEPA	<Null>	8.716 EXTREMADURA
ZEPA-194	ES4320039	Sierra de las Villuerca y Valle del Guadarranque	ZEPA	ZEPA	<Null>	77.495 EXTREMADURA
ZEPA-195	ES0000173	Sierra Espuña	ZEPA	ZEPA	<Null>	17.693 REGIÓN DE MURCIA
ZEPA-203	ES0000257	Sierras de Ricote y La Navela	ZEPA	ZEPA	<Null>	7.644 REGIÓN DE MURCIA
ZEPA-205	ES0000261	Almenara-Moreras-CaboCope	ZEPA	ZEPA	<Null>	22.201 REGIÓN DE MURCIA
ZEPA-209	ES0000270	Isla Cueva de Lobos	ZEPA	ZEPA	<Null>	28 REGIÓN DE MURCIA
ZEPA-211	ES0000264	La Muela - Cabo Tiñoso	ZEPA	ZEPA	<Null>	10.938 REGIÓN DE MURCIA
ZEPA-212	ES0000537	Lagunas de Campotájar	ZEPA	ZEPA	<Null>	61 REGIÓN DE MURCIA
ZEPA-213	ES0000536	Laguna de las Moreras	ZEPA	ZEPA	<Null>	72 REGIÓN DE MURCIA
ZEPA-214	ES0000265	Sierra del Molino, Embalse del Quipar y Llanos del Cagitan	ZEPA	ZEPA	<Null>	28.349 REGIÓN DE MURCIA
ZEPA-216	ES0000267	Sierras de Burete, Lavia y Cambrón	ZEPA	ZEPA	<Null>	21.774 REGIÓN DE MURCIA
ZEPA-218	ES0000268	Saladares del Guadalentin	ZEPA	ZEPA	<Null>	3.009 REGIÓN DE MURCIA
ZEPA-219	ES0000018	Prepirineu Central català	ZEPA	ZEPA	<Null>	57.269 CATALUÑA
ZEPA-232	ES5110004	Serra de Catllaràs	ZEPA	ZEPA	<Null>	6.154 CATALUÑA
ZEPA-233	ES5110005	Sistema transversal Català	ZEPA	ZEPA	<Null>	28.691 CATALUÑA
ZEPA-243	ES5120001	Alta Garrotxa-Massís de les Salines	ZEPA	ZEPA	<Null>	38.381 CATALUÑA
ZEPA-246	ES5120012	Les Guilleries	ZEPA	ZEPA	<Null>	12.467 CATALUÑA
ZEPA-247	ES5120013	Massís de les Cadiretes	ZEPA	ZEPA	<Null>	9.252 CATALUÑA
ZEPA-27	ES0000170	Área esteparia de La Mancha norte	ZEPA	ZEPA	<Null>	107.246 CASTILLA - LA MANCHA
ZEPA-277	ES5140003	Ribera de l'Algars	ZEPA	ZEPA	<Null>	2.129 CATALUÑA
ZEPA-279	ES5140006	Serres de Cardó - El Boix	ZEPA	ZEPA	<Null>	16.164 CATALUÑA
ZEPA-282	ES5140011	Sistema prelitoral meridional	ZEPA	ZEPA	<Null>	51.725 CATALUÑA
ZEPA-310	ES0000227	Muntanyes d'Artà	ZEPA	ZEPA	<Null>	14.811 ILLES BALEARS
ZEPA-347	ES5212005	L'Almadrava	ZEPA	ZEPA	<Null>	2.239 DGSCM
ZEPA-348	ESZ716009	Espacio Marino de Cabo Roig	ZEPA	ZEPA	<Null>	4.686 DGSCM
ZEPA-351	ES0000447	Espacio marino de Orpesa i Benicàssim	ZEPA	ZEPA	<Null>	1.318 DGSCM
ZEPA-356	ES0000494	Espacio marino de Cabo Peñas	ZEPA	ZEPA	<Null>	32.061 DGSCM
ZEPA-364	ES0000512	Espacio marino del Delta de l'Ebre-Illes Columbretes	ZEPA	ZEPA	<Null>	903.214 DGSCM
ZEPA-375	ES0000492	Espacio marino de los Islotes de Portios-Isla Conejera-Isla de l'	ZEPA	ZEPA	<Null>	1.513 DGSCM
ZEPA-376	ES0000504	Bahía de Málaga-Cerro Gordo	ZEPA	ZEPA	<Null>	60.985 DGSCM
ZEPA-379	ES0000508	Espacio marino de Tabarca-Cabo de Palos	ZEPA	ZEPA	<Null>	126.068 DGSCM
ZEPA-38	ES4250013	Rios de la margen izquierda del Tajo y berrocales del Tajo	ZEPA	ZEPA	<Null>	13.473 CASTILLA - LA MANCHA
ZEPA-391	ES0000315	Ubiña-La Mesa	ZEPA	ZEPA	<Null>	39.354 ASTURIAS
ZEPA-392	ES0000055	Fuentes del Narcea y del Ibias	ZEPA	ZEPA	<Null>	51.517 ASTURIAS
ZEPA-394	ES0000320	Embalses del Centro	ZEPA	ZEPA	<Null>	268 ASTURIAS
ZEPA-396	ES0000243	Txingudi	ZEPA	ZEPA	<Null>	138 PAÍS VASCO
ZEPA-397	ES2110014	Salburua	ZEPA	ZEPA	<Null>	217 PAÍS VASCO
ZEPA-398	ES2110019	Izki	ZEPA	ZEPA	<Null>	9.482 PAÍS VASCO
ZEPA-400	ES2110018	Arabako hegoaldeko mendilerroak/Sierras meridionales de A	ZEPA	ZEPA	<Null>	18.515 PAÍS VASCO
ZEPA-42	ES0000169	Río Tajo en Castrejón, islas de Malpica de Tajo y Azután	ZEPA	ZEPA	<Null>	2.158 CASTILLA - LA MANCHA
ZEPA-43	ES0000168	Llanuras de Oropesa, Lagartera y Calera y Chozas	ZEPA	ZEPA	<Null>	14.913 CASTILLA - LA MANCHA
ZEPA-45	ES0000090	Sierra Morena	ZEPA	ZEPA	<Null>	134.307 CASTILLA - LA MANCHA
ZEPA-452	ES0000303	Desfiladeros del Río Martín	ZEPA	ZEPA	<Null>	44.786 ARAGÓN
ZEPA-459	ES2430101	Muelas del Jiloca: El Campo y La Torreta	ZEPA	ZEPA	<Null>	9.431 ARAGÓN
ZEPA-462	ES0000299	Desfiladeros del Río Jalón	ZEPA	ZEPA	<Null>	22.679 ARAGÓN
ZEPA-470	ES0000142	Cortados y Cantiles de los ríos Jarama y Manzanares	ZEPA	ZEPA	<Null>	27.983 COMUNIDAD DE MADRID
ZEPA-52	ES0000065	Peñas de Arnedillo, Peñalmonte y Peña Isasa	ZEPA	ZEPA	<Null>	3.437 LA RIOJA
ZEPA-528	ES0000024	Doñana	ZEPA	ZEPA	<Null>	128.268 ANDALUCIA
ZEPA-53	ES0000067	Sierras de Demanda, Urbión, Cebollera y Cameros	ZEPA	ZEPA	<Null>	138.607 LA RIOJA
ZEPA-537	ES0000485	Lagunas de la Mata y Torrevieja	ZEPA	ZEPA	<Null>	3.732 COMUNIDAD VALENCIANA
ZEPA-540	ES0000487	Marjal de Pego-Oliva	ZEPA	ZEPA	<Null>	1.252 COMUNIDAD VALENCIANA
ZEPA-544	ES0000446	Desert de les Palmes	ZEPA	ZEPA	<Null>	3.076 COMUNIDAD VALENCIANA
ZEPA-548	ES0000451	Montdúver - Marjal de la Safor	ZEPA	ZEPA	<Null>	9.218 COMUNIDAD VALENCIANA
ZEPA-550	ES0000453	Muntanyes de la Marina	ZEPA	ZEPA	<Null>	43.118 COMUNIDAD VALENCIANA
ZEPA-551	ES0000454	Montgó - Cap de Sant Antoni	ZEPA	ZEPA	<Null>	3.009 COMUNIDAD VALENCIANA
ZEPA-553	ES0000456	Moratillas - Almela	ZEPA	ZEPA	<Null>	3.303 COMUNIDAD VALENCIANA
ZEPA-554	ES0000457	Sierra de Salinas	ZEPA	ZEPA	<Null>	7.735 COMUNIDAD VALENCIANA
ZEPA-555	ES0000458	Maigó i Serres de la Foia de Castalla	ZEPA	ZEPA	<Null>	19.564 COMUNIDAD VALENCIANA
ZEPA-556	ES0000460	Riu Montnegre	ZEPA	ZEPA	<Null>	3.845 COMUNIDAD VALENCIANA
ZEPA-564	ES0000468	Serra d'Espadà	ZEPA	ZEPA	<Null>	65.332 COMUNIDAD VALENCIANA
ZEPA-565	ES0000469	Serra Calderona	ZEPA	ZEPA	<Null>	18.777 COMUNIDAD VALENCIANA
ZEPA-566	ES0000470	Marjal dels Moros	ZEPA	ZEPA	<Null>	627 COMUNIDAD VALENCIANA
ZEPA-569	ES0000474	Serres de Mariola i el Carrascal de la Font Roja	ZEPA	ZEPA	<Null>	22.952 COMUNIDAD VALENCIANA
ZEPA-57	ES0000217	Penillanuras-Campos Norte	ZEPA	ZEPA	<Null>	13.187 CASTILLA Y LEÓN
ZEPA-584	ES0000482	Arbaiun-Leire	ZEPA	ZEPA	<Null>	8.464 NAVARRA
ZEPA-60	ES0000194	Oteros-Campos	ZEPA	ZEPA	<Null>	31.712 CASTILLA Y LEÓN
ZEPA-61	ES4140036	La Nava-Campos Norte	ZEPA	ZEPA	<Null>	55.012 CASTILLA Y LEÓN
ZEPA-63	ES0000216	La Nava-Campos Sur	ZEPA	ZEPA	<Null>	39.085 CASTILLA Y LEÓN
ZEPA-65	ES0000207	Penillanuras-Campos Sur	ZEPA	ZEPA	<Null>	23.923 CASTILLA Y LEÓN
ZEPA-73	ES4150006	Candelario	ZEPA	ZEPA	<Null>	7.055 CASTILLA Y LEÓN
ZEPA-83	ES0000004	Lagunas de Villafáfila	ZEPA	ZEPA	<Null>	32.533 CASTILLA Y LEÓN
ZEPA-88	ES0000364	Omaña	ZEPA	ZEPA	<Null>	24.173 CASTILLA Y LEÓN
ZEPA-96	ES0000193	Sierra de la Tesla-Valdivielso	ZEPA	ZEPA	<Null>	21.272 CASTILLA Y LEÓN

CODVIA	NOMBRE VIA VERDE	LONGITUD VIA (km)	DISTANCIA VIA-ESPACIO (m)	CC_AA_VIA	CAPA ESPACIO	Identificador único espacio	SITE_CODE (código Europa)	Figura de Protección	Nombre Espacio	Superficie en hectáreas	Comunidad Autónoma Espacio
102-SORA	VV de los Ferrocarriles Vascongados	15,75	234 PAIS VASCO		IEENP	ENP-1064	ES212005	Árbol Singular	Magnolio de Bergara	0	PAIS VASCO
103-VANG	VV del Fc Vasco Navarro	27,61	954 PAIS VASCO		IEENP	ENP-1033	ES210003	Parque Natural	Aizkorri-Aratz	15.909	PAIS VASCO
103-VANG	VV del Fc Vasco Navarro	27,61	419 PAIS VASCO		IEENP	ENP-1050	ES212011	Árbol Singular	Secuoya del Parque de Monterron	0	PAIS VASCO
103-VANG	VV del Fc Vasco Navarro	27,61	260 PAIS VASCO		IEENP	ENP-1064	ES212005	Árbol Singular	Magnolio de Bergara	0	PAIS VASCO
103-VANG	VV del Fc Vasco Navarro	27,61	798 PAIS VASCO		LIC	LIC-595	ES2120002	LIC	Aizkorri-Aratz	15.937	PAIS VASCO
104-KADA	VV de Kadagua	5,78	285 PAIS VASCO		IEENP	ENP-1030	ES213009	Biotope Protegido	Meatzaldea - Zona Minera de Bizkaia	958	PAIS VASCO
105-PLA2	VV del Plazaola (Tramo San Migueletxo-Irurtzun-Muç	11,11	4.543 NAVARRA		IEENP	ENP-936	ES220094	Monumento Natural	Roble de Jauntsarats II	0	COMUNIDAD FORAL DE NAVARRA
105-PLA2	VV del Plazaola (Tramo San Migueletxo-Irurtzun-Muç	11,11	3.889 NAVARRA		IEENP	ENP-1021	ES220124	Paisaje Protegido	Robledales de Ultzama y Basaburua	8.237	COMUNIDAD FORAL DE NAVARRA
105-PLA2	VV del Plazaola (Tramo San Migueletxo-Irurtzun-Muç	11,11	3.636 NAVARRA		LIC	LIC-1252	ES2200021	LIC	Urbasa y Andia	27.858	COMUNIDAD FORAL DE NAVARRA
105-PLA2	VV del Plazaola (Tramo San Migueletxo-Irurtzun-Muç	11,11	4.403 NAVARRA		LIC	LIC-1253	ES2200043	LIC	Robledales de Ultzama y Basaburua	2.275	COMUNIDAD FORAL DE NAVARRA
105-PLA2	VV del Plazaola (Tramo San Migueletxo-Irurtzun-Muç	11,11	1.015 NAVARRA		LIC	LIC-1259	ES2200020	LIC	Sierra de Aralar	14.649	COMUNIDAD FORAL DE NAVARRA
105-PLA2	VV del Plazaola (Tramo San Migueletxo-Irurtzun-Muç	11,11	3.690 NAVARRA		LIC	LIC-1275	ES2200018	LIC	Belate	26.067	COMUNIDAD FORAL DE NAVARRA
106-MANA	VV Manacor-Artá	29,03	4.622 ISLAS BALEARES		IEENP	ENP-307	ES530007	Parque Natural	Llevant	1.417	ILLES BALEARS
106-MANA	VV Manacor-Artá	29,03	1.589 ISLAS BALEARES		LIC	LIC-492	ESZ716002	LIC	Canal de Menorca	337.981	DGSCM
106-MANA	VV Manacor-Artá	29,03	1.777 ISLAS BALEARES		LIC	LIC-834	ES0000227	LIC	Muntanyes d'Artá	14.811	ILLES BALEARS
106-MANA	VV Manacor-Artá	29,03	4.978 ISLAS BALEARES		LIC	LIC-859	ES5310029	LIC	Na Borges	4.022	ILLES BALEARS
106-MANA	VV Manacor-Artá	29,03	3.542 ISLAS BALEARES		LIC	LIC-881	ES5310051	LIC	Cova de can Bordils	1	ILLES BALEARS
106-MANA	VV Manacor-Artá	29,03	944 ISLAS BALEARES		LIC	LIC-882	ES5310052	LIC	Cova des Diners	1	ILLES BALEARS
106-MANA	VV Manacor-Artá	29,03	4.923 ISLAS BALEARES		LIC	LIC-883	ES5310053	LIC	Cova del Dimoni	1	ILLES BALEARS
106-MANA	VV Manacor-Artá	29,03	2.108 ISLAS BALEARES		LIC	LIC-926	ES5310096	LIC	Punta de n'Amer	530	ILLES BALEARS
106-MANA	VV Manacor-Artá	29,03	1.777 ISLAS BALEARES		ZEPa	ZEPa-310	ES0000227	ZEPa	Muntanyes d'Artá	14.811	ILLES BALEARS
107-GUAD	VV de la Minería	13,15	1.423 ANDALUCIA		IEENP	ENP-1525	ES6130011	Zona de Importancia Comunitaria ZIC (ZEPa/ZEC)	Rio Guadalatilla	80	ANDALUCIA
108-ALMN	VV de Almanzora. Tramo Huerca-Overa	13,28	2.735 ANDALUCIA		IEENP	ENP-1580	ES6110011	Zona de Importancia Comunitaria ZIC (ZEPa/ZEC)	Sierra del Alto de Almagro	6.357	ANDALUCIA
108-ALMN	VV de Almanzora. Tramo Huerca-Overa	13,28	1.101 ANDALUCIA		LIC	LIC-314	ES6200046	LIC	Sierra de Enmedio	2.285	REGIÓN DE MURCIA
109-GUAH	VV del Valle del Guadalhorce (**) en proyecto	4,67	0 ANDALUCIA		IEENP	ENP-1540	ES6170033	Zona de Importancia Comunitaria ZIC (ZEPa/ZEC)	Rios Guadalhorce, Fabalas y Pereilas	633	ANDALUCIA
10-VANC	Camino alternativo al Tunel de Laminoria	8,17	2.639 PAIS VASCO		IEENP	ENP-1034	ES211013	Parque Natural	Izki	9.016	PAIS VASCO
10-VANC	Camino alternativo al Tunel de Laminoria	8,17	1.980 PAIS VASCO		LIC	LIC-576	ES2110020	LIC	Ega-Berron ibaia / Río Ega-Berron	226	PAIS VASCO
10-VANC	Camino alternativo al Tunel de Laminoria	8,17	2.655 PAIS VASCO		LIC	LIC-592	ES2110019	LIC	Izki	9.482	PAIS VASCO
10-VANC	Camino alternativo al Tunel de Laminoria	8,17	660 PAIS VASCO		LIC	LIC-594	ES2110022	LIC	Entzia	10.006	PAIS VASCO
10-VANC	Camino alternativo al Tunel de Laminoria	8,17	2.655 PAIS VASCO		ZEPa	ZEPa-398	ES2110019	ZEPa	Izki	9.482	PAIS VASCO
110-TAJ2	VV del Tajuña II	12,65	28 CASTILLA LA MANCHA		LIC	LIC-958	ES3110006	LIC	Vegas, Cuestas y Páramos del Sureste de Madrid	51.009	COMUNIDAD DE MADRID
111-JAYO	VV Mina Jayona	26,48	439 EXTREMADURA		IEENP	ENP-1217	ES431012	Corredor Ecológico y de Biodiversidad	Rio Bembezar	161	EXTREMADURA
111-JAYO	VV Mina Jayona	26,48	3.496 EXTREMADURA		IEENP	ENP-1590	ES0000053	Zona de Importancia Comunitaria ZIC (ZEPa/ZEC)	Sierra Norte	177.476	ANDALUCIA
111-JAYO	VV Mina Jayona	26,48	3.496 EXTREMADURA		IEENP	ENP-1591	ES618002	Parque Natural	Sierra Norte de Sevilla	177.282	ANDALUCIA
111-JAYO	VV Mina Jayona	26,48	2.920 EXTREMADURA		IEENP	ENP-1625	ES431034	Parque Periurbano de Conservación y Ocio	Las Quinientas	250	EXTREMADURA
111-JAYO	VV Mina Jayona	26,48	1.592 EXTREMADURA		LIC	LIC-243	ES4310028	LIC	Rio Matachel	1.441	EXTREMADURA
111-JAYO	VV Mina Jayona	26,48	424 EXTREMADURA		LIC	LIC-258	ES4310063	LIC	Rio Bembezar	1.102	EXTREMADURA
111-JAYO	VV Mina Jayona	26,48	4.445 EXTREMADURA		ZEPa	ZEPa-131	ES0000325	ZEPa	Campaña sur - Embalse de Arroyo Conejos	44.808	EXTREMADURA
111-JAYO	VV Mina Jayona	26,48	3.496 EXTREMADURA		Geoparque: MAB	GPK-1 MAB-6	MAB12	MAB	Sierra Norte de Sevilla	177.476	ANDALUCIA
111-JAYO	VV Mina Jayona	26,48	3.496 EXTREMADURA		MAB	MAB-6	MAB12	MAB	Dehesas de Sierra Morena	425.058	EXTREMADURA
112-BAZG	VV Monfragüe	17,34	3.944 EXTREMADURA		IEENP	ENP-1235	ES432001	Parque Nacional	Monfrague	18.010	EXTREMADURA
112-BAZG	VV Monfragüe	17,34	1.243 EXTREMADURA		LIC	LIC-281	ES4320031	LIC	Rio Tietar	4.321	EXTREMADURA
112-BAZG	VV Monfragüe	17,34	0 EXTREMADURA		LIC	LIC-292	ES4320060	LIC	Arroyos Barbaon y Calzones	2.056	EXTREMADURA
112-BAZG	VV Monfragüe	17,34	0 EXTREMADURA		LIC	LIC-309	ES4320077	LIC	Monfrague	114.818	EXTREMADURA
112-BAZG	VV Monfragüe	17,34	0 EXTREMADURA		ZEPa	ZEPa-124	ES0000014	ZEPa	Monfragüe y las Dehesas del Entorno	116.093	EXTREMADURA
112-BAZG	VV Monfragüe	17,34	1.243 EXTREMADURA		ZEPa	ZEPa-181	ES0000427	ZEPa	Rio y Pinares del Tietar	8.716	EXTREMADURA
112-BAZG	VV Monfragüe	17,34	0 EXTREMADURA		MAB	MAB-25	MAB10	MAB	Monfrague	116.162	EXTREMADURA
114-ERE2	VV del Eresma. Tramo Yanguas-Nava Asuncion	24,32	3.615 CASTILLA Y LEON		LIC	LIC-130	ES4180081	LIC	Riberas del Rio Adaja y afluentes	1.525	CASTILLA Y LEÓN
115-BAX1	VV del Baix Ebre Ampliación	4,2	841 CATALUÑA		IEENP	ENP-214	ES510122	Plan Especial de Protección (PEIN)	Riberes i illes de l'Ebre	246	CATALUÑA
115-BAX1	VV del Baix Ebre Ampliación	4,2	1.310 CATALUÑA		IEENP	ENP-349	ES510089	Plan Especial de Protección (PEIN)	Barrancs de Sant Antoni-Lloret-la Galera	262	CATALUÑA
115-BAX1	VV del Baix Ebre Ampliación	4,2	4.684 CATALUÑA		IEENP	ENP-440	ES510198	Plan Especial de Protección (PEIN)	Serres de Cardó-el Boix	16.164	CATALUÑA
115-BAX1	VV del Baix Ebre Ampliación	4,2	841 CATALUÑA		IEENP	ENP-513	ES514011	Reserva Natural de Fauna Salvaje	Les Illes de l'Ebre	89	CATALUÑA
115-BAX1	VV del Baix Ebre Ampliación	4,2	4.684 CATALUÑA		LIC	LIC-459	ES5140006	LIC	Serres de Cardó - El Boix	16.164	CATALUÑA
115-BAX1	VV del Baix Ebre Ampliación	4,2	841 CATALUÑA		LIC	LIC-463	ES5140010	LIC	Riberes i illes de l'Ebre	488	CATALUÑA
115-BAX1	VV del Baix Ebre Ampliación	4,2	1.310 CATALUÑA		LIC	LIC-464	ES5140011	LIC	Sistema prelitoral meridional	51.725	CATALUÑA
115-BAX1	VV del Baix Ebre Ampliación	4,2	4.684 CATALUÑA		ZEPa	ZEPa-279	ES5140006	ZEPa	Serres de Cardó - El Boix	16.164	CATALUÑA
115-BAX1	VV del Baix Ebre Ampliación	4,2	1.310 CATALUÑA		ZEPa	ZEPa-282	ES5140011	ZEPa	Sistema prelitoral meridional	51.725	CATALUÑA
115-BAX1	VV del Baix Ebre Ampliación	4,2	0 CATALUÑA		MAB	MAB-42	MAB43	MAB	Terres de l'Ebre	368.196	CATALUÑA
116-BAZ1	VV de la Sierra de Baza Ampliación	6,6	837 ANDALUCIA		IEENP	ENP-1559	ES614002	Parque Natural	Sierra de Baza	53.650	ANDALUCIA
116-BAZ1	VV de la Sierra de Baza Ampliación	6,6	837 ANDALUCIA		IEENP	ENP-1560	ES6140001	Zona de Importancia Comunitaria ZIC (ZEPa/ZEC)	Sierra de Baza	53.650	ANDALUCIA
116-BAZ1	VV de la Sierra de Baza Ampliación	6,6	2.944 ANDALUCIA		LIC	LIC-984	ES6140010	LIC	Sierra de Baza Norte	1.212	ANDALUCIA
118-PLAT	VV Ruta de la Plata	20,15	109 CASTILLA Y LEON		LIC	LIC-161	ES4150085	LIC	Riberas del Rio Tormes y afluentes	1.876	CASTILLA Y LEÓN
119-VAL1	VV de Val de Zafán. Tramo 1 Norte Teruel	18,57	4.865 ARAGON		LIC	LIC-732	ES2420092	LIC	Barranco de Valdemesón - Azaila	618	ARAGÓN
119-VAL1	VV de Val de Zafán. Tramo 1 Norte Teruel	18,57	4.834 ARAGON		LIC	LIC-736	ES2420112	LIC	Las Planetas-Claverías	2.724	ARAGÓN
119-VAL1	VV de Val de Zafán. Tramo 1 Norte Teruel	18,57	2.236 ARAGON		LIC	LIC-797	ES2430095	LIC	Bajo Martín	268	ARAGÓN
119-VAL1	VV de Val de Zafán. Tramo 1 Norte Teruel	18,57	4.834 ARAGON		ZEPa	ZEPa-452	ES0000303	ZEPa	Desfiladeros del Río Martín	44.786	ARAGÓN
11-VAN3	VV del FC Vasco Navarro (Tramo 3)	34,78	2.381 NAVARRA-PAIS VASCO		IEENP	ENP-913	ES220078	Monumento Natural	Encino de las Tres Patas	0	COMUNIDAD FORAL DE NAVARRA
11-VAN3	VV del FC Vasco Navarro (Tramo 3)	34,78	4.608 NAVARRA-PAIS VASCO		IEENP	ENP-928	ES220090	Monumento Natural	Quejigos de Learza	0	COMUNIDAD FORAL DE NAVARRA
11-VAN3	VV del FC Vasco Navarro (Tramo 3)	34,78	820 NAVARRA-PAIS VASCO		IEENP	ENP-948	ES220098	Paisaje Protegido	Las huertas	7	COMUNIDAD FORAL DE NAVARRA
11-VAN3	VV del FC Vasco Navarro (Tramo 3)	34,78	829 NAVARRA-PAIS VASCO		IEENP	ENP-966	ES220009	Reserva Natural	Barranco de Lasia	22	COMUNIDAD FORAL DE NAVARRA
11-VAN3	VV del FC Vasco Navarro (Tramo 3)	34,78	4.930 NAVARRA-PAIS VASCO		IEENP	ENP-972	ES220035	Reserva Natural	Peñalabeja	23	COMUNIDAD FORAL DE NAVARRA
11-VAN3	VV del FC Vasco Navarro (Tramo 3)	34,78	0 NAVARRA-PAIS VASCO		IEENP	ENP-1034	ES211013	Parque Natural	Izki	9.016	PAIS VASCO
11-VAN3	VV del FC Vasco Navarro (Tramo 3)	34,78	1.107 NAVARRA-PAIS VASCO		IEENP	ENP-1042	ES211008	Árbol Singular	Tilo de Antoñana	0	PAIS VASCO
11-VAN3	VV del FC Vasco Navarro (Tramo 3)	34,78	1.243 NAVARRA-PAIS VASCO		IEENP	ENP-1045	ES211011	Árbol Singular	Tejo de Antoñana	0	PAIS VASCO
11-VAN3	VV del FC Vasco Navarro (Tramo 3)	34,78	0 NAVARRA-PAIS VASCO		LIC	LIC-576	ES2110020	LIC	Ega-Berron ibaia / Río Ega-Berron	226	PAIS VASCO
11-VAN3	VV del FC Vasco Navarro (Tramo 3)	34,78	0 NAVARRA-PAIS VASCO		LIC	LIC-592	ES2110019	LIC	Izki	9.482	PAIS VASCO
11-VAN3	VV del FC Vasco Navarro (Tramo 3)	34,78	0 NAVARRA-PAIS VASCO		LIC	LIC-594	ES2110022	LIC	Entzia	10.006	PAIS VASCO
11-VAN3	VV del FC Vasco Navarro (Tramo 3)	34,78	256 NAVARRA-PAIS VASCO		LIC	LIC-601	ES2110018	LIC	Arabako hegoaldeko mendilerroak / Sierras meridionales de Ál:	18.515	PAIS VASCO
11-VAN3	VV del FC Vasco Navarro (Tramo 3)	34,78	586 NAVARRA-PAIS VASCO		LIC	LIC-1260	ES2200022	LIC	Sierra de Lokiz	13.146	COMUNIDAD FORAL DE NAVARRA
11-VAN3	VV del FC Vasco Navarro (Tramo 3)	34,78	0 NAVARRA-PAIS VASCO		LIC	LIC-1266	ES2200024	LIC	Rios Ega-Urederra	531	COMUNIDAD FORAL DE NAVARRA

11-VAN3	VV del FC Vasco Navarro (Tramo 3)	34,78	0 NAVARRA-PAIS VASCO	LIC	LIC-1286	ES2200029	LIC	Sierra de Codés	5.056	COMUNIDAD FORAL DE NAVARRA
11-VAN3	VV del FC Vasco Navarro (Tramo 3)	34,78	0 NAVARRA-PAIS VASCO	ZEPA	ZEPA-398	ES2110019	ZEPA	Izki	9.482	PAIS VASCO
11-VAN3	VV del FC Vasco Navarro (Tramo 3)	34,78	256 NAVARRA-PAIS VASCO	ZEPA	ZEPA-400	ES2110018	ZEPA	Arabako hegoaldeko mendilerroak / Sierras meridionales de Ál:	18.515	PAIS VASCO
120-BUR2	VV del Tren Burra (Palencia-Castromocho)	27,57	3.019 CASTILLA Y LEON	LIC	LIC-166	ES4140136	LIC	Laguna de la Nava	1.017	CASTILLA Y LEÓN
120-BUR2	VV del Tren Burra (Palencia-Castromocho)	27,57	3.495 CASTILLA Y LEON	LIC	LIC-171	ES4140077	LIC	Riberas del Río Carrión y afluentes	926	CASTILLA Y LEÓN
120-BUR2	VV del Tren Burra (Palencia-Castromocho)	27,57	118 CASTILLA Y LEON	ZEPA	ZEPA-61	ES4140036	ZEPA	La Nava-Campos Norte	55.012	CASTILLA Y LEÓN
120-BUR2	VV del Tren Burra (Palencia-Castromocho)	27,57	0 CASTILLA Y LEON	ZEPA	ZEPA-63	ES0000216	ZEPA	La Nava-Campos Sur	39.085	CASTILLA Y LEÓN
121-CATO	VV Campo de Cartagena	50,06	4.918 MURCIA	IEENP	ENP-327	ES620013	Parque Regional	Sierra Espuña	17.693	REGIÓN DE MURCIA
121-CATO	VV Campo de Cartagena	50,06	57 MURCIA	LIC	LIC-316	ES6200044	LIC	Sierra de los Victorias	209	REGIÓN DE MURCIA
121-CATO	VV Campo de Cartagena	50,06	1.533 MURCIA	LIC	LIC-318	ES6200040	LIC	Cabezos del Pericón	494	REGIÓN DE MURCIA
121-CATO	VV Campo de Cartagena	50,06	4.636 MURCIA	LIC	LIC-330	ES6200023	LIC	Sierra de la Tercia	5.038	REGIÓN DE MURCIA
121-CATO	VV Campo de Cartagena	50,06	0 MURCIA	LIC	LIC-332	ES6200014	LIC	Saladares del Guadalentín	2.048	REGIÓN DE MURCIA
121-CATO	VV Campo de Cartagena	50,06	4.918 MURCIA	LIC	LIC-340	ES0000173	LIC	Sierra Espuña	17.693	REGIÓN DE MURCIA
121-CATO	VV Campo de Cartagena	50,06	4.918 MURCIA	ZEPA	ZEPA-195	ES0000173	ZEPA	Sierra Espuña	17.693	REGIÓN DE MURCIA
121-CATO	VV Campo de Cartagena	50,06	0 MURCIA	ZEPA	ZEPA-218	ES0000268	ZEPA	Saladares del Guadalentín	3.009	REGIÓN DE MURCIA
122-PINI	VV de Mazarrón	13,82	465 MURCIA	IEENP	ENP-320	ES620005	Paisaje Protegido	Sierra de las Moreras	1.713	REGIÓN DE MURCIA
122-PINI	VV de Mazarrón	13,82	951 MURCIA	LIC	LIC-334	ES6200011	LIC	Sierra de las Moreras	2.504	REGIÓN DE MURCIA
122-PINI	VV de Mazarrón	13,82	4.066 MURCIA	LIC	LIC-350	ES6200029	LIC	Franja litoral sumergida de la Región de Murcia	13.468	REGIÓN DE MURCIA
122-PINI	VV de Mazarrón	13,82	4.105 MURCIA	LIC	LIC-351	ES6200007	LIC	Islas e islotes del litoral mediterráneo	39	REGIÓN DE MURCIA
122-PINI	VV de Mazarrón	13,82	4.568 MURCIA	LIC	LIC-486	ES6200048	LIC	Valles submarinos del Escarpe de Mazarrón	154.082	DGSCM
122-PINI	VV de Mazarrón	13,82	951 MURCIA	ZEPA	ZEPA-205	ES0000261	ZEPA	Almenara-Moreras-Cabo Cope	22.201	REGIÓN DE MURCIA
122-PINI	VV de Mazarrón	13,82	3.850 MURCIA	ZEPA	ZEPA-209	ES0000270	ZEPA	Isla Cueva de Lobos	28	REGIÓN DE MURCIA
122-PINI	VV de Mazarrón	13,82	1.851 MURCIA	ZEPA	ZEPA-213	ES0000536	ZEPA	Laguna de las Moreras	72	REGIÓN DE MURCIA
123-SM5	VV Santander Mediterráneo (Hontoria-Límite Soria)	66,36	184 CASTILLA Y LEON	IEENP	ENP-184	ES410001	Parque Natural	Cañón del Río Lobos	10.202	CASTILLA Y LEÓN
123-SM5	VV Santander Mediterráneo. Tramo Soria-Hontoria	66,36	0 CASTILLA Y LEON	LIC	LIC-105	ES4170029	LIC	Sabinares Sierra de Cabrejas	32.671	CASTILLA Y LEÓN
123-SM5	VV Santander Mediterráneo. Tramo Soria-Hontoria	66,36	1.054 CASTILLA Y LEON	LIC	LIC-131	ES4170083	LIC	Riberas del Río Duero y afluentes	6.266	CASTILLA Y LEÓN
123-SM5	VV Santander Mediterráneo (Hontoria-Límite Soria)	66,36	204 CASTILLA Y LEON	LIC	LIC-140	ES4170135	LIC	Cañón del Río Lobos	12.213	CASTILLA Y LEÓN
123-SM5	VV Santander Mediterráneo (Hontoria-Límite Soria)	66,36	204 CASTILLA Y LEON	ZEPA	ZEPA-115	ES0000007	ZEPA	Cañón del Río Lobos - Zepa	10.132	CASTILLA Y LEÓN
124-ACEI	VV del Aceite	127,36	1.848 ANDALUCIA	IEENP	ENP-1312	ES616017	Monumento Natural	Bosque de la Bañizuela	2	ANDALUCÍA
124-ACEI	VV del Aceite	127,36	955 ANDALUCIA	IEENP	ENP-1355	ES613015	Monumento Natural	Cueva de los Murciélagos	32	ANDALUCÍA
124-ACEI	VV del Aceite	127,36	3.245 ANDALUCIA	IEENP	ENP-1385	ES610012	Paraje Natural	Embalse de Cordobilla	1.444	ANDALUCÍA
124-ACEI	VV del Aceite	127,36	3.264 ANDALUCIA	IEENP	ENP-1386	ES0000273	Zona de Importancia Comunitaria ZIC (ZEPA/ZEC)	Embalse de Cordobilla	1.457	ANDALUCÍA
124-ACEI	VV del Aceite	127,36	162 ANDALUCIA	IEENP	ENP-1439	ES613004	Reserva Natural	Laguna del Conde o Salobral	73	ANDALUCÍA
124-ACEI	VV del Aceite	127,36	859 ANDALUCIA	IEENP	ENP-1440	ES616008	Reserva Natural	Laguna del Chinche	5	ANDALUCÍA
124-ACEI	VV del Aceite	127,36	4.854 ANDALUCIA	IEENP	ENP-1443	ES613005	Reserva Natural	Laguna del Rincón	10	ANDALUCÍA
124-ACEI	VV del Aceite	127,36	132 ANDALUCIA	IEENP	ENP-1447	ES616009	Reserva Natural	Laguna Honda	11	ANDALUCÍA
124-ACEI	VV del Aceite	127,36	0 ANDALUCIA	IEENP	ENP-1448	ES6160001	Zona de Importancia Comunitaria ZIC (ZEPA/ZEC)	Laguna Honda	327	ANDALUCÍA
124-ACEI	VV del Aceite	127,36	0 ANDALUCIA	IEENP	ENP-1453	ES0000034	Zona de Importancia Comunitaria ZIC (ZEPA/ZEC)	Lagunas del Sur de Cordoba	1.502	ANDALUCÍA
124-ACEI	VV del Aceite	127,36	1.097 ANDALUCIA	IEENP	ENP-1547	ES616016	Parque Periurbano	Santa Catalina	197	ANDALUCÍA
124-ACEI	VV del Aceite	127,36	0 ANDALUCIA	IEENP	ENP-1594	ES6130002	Zona de Importancia Comunitaria ZIC (ZEPA/ZEC)	Sierra Subbética	32.056	ANDALUCÍA
124-ACEI	VV del Aceite	127,36	0 ANDALUCIA	IEENP	ENP-1606	ES613008	Parque Natural	Sierras Subbéticas	32.056	ANDALUCÍA
124-ACEI	VV del Aceite	127,36	0 ANDALUCIA	Geoparque:	GPK-2	GPK2	GPK	Sierras Subbéticas	32.056	ANDALUCÍA
125-MONC	VV del Moncayo (Ólvega-Mina Petra)	3,48	2.003 CASTILLA Y LEON	LIC	LIC-143	ES4170138	LIC	Quejigares y encinares de Sierra del Madero	3.830	CASTILLA Y LEÓN
125-MONC	VV del Moncayo (Ólvega-Mina Petra)	3,48	4.636 CASTILLA Y LEON	LIC	LIC-144	ES4170119	LIC	Sierra del Moncayo	7.046	CASTILLA Y LEÓN
126-SM5	VV Santander Mediterráneo (Modúbar-Cascajares)	36,97	57 CASTILLA Y LEON	LIC	LIC-104	ES4120091	LIC	Sabinares del Arlanza	37.690	CASTILLA Y LEÓN
126-SM5	VV Santander Mediterráneo (Modúbar-Cascajares)	36,97	1.739 CASTILLA Y LEON	LIC	LIC-170	ES4120071	LIC	Riberas del Río Arlanza y afluentes	1.216	CASTILLA Y LEÓN
126-SM5	VV Santander Mediterráneo (Modúbar-Cascajares)	36,97	721 CASTILLA Y LEON	LIC	LIC-223	ES4120092	LIC	Sierra de la Demanda	70.745	CASTILLA Y LEÓN
126-SM5	VV Santander Mediterráneo (Modúbar-Cascajares)	36,97	57 CASTILLA Y LEON	ZEPA	ZEPA-101	ES4120031	ZEPA	Sabinares del Arlanza - Zepa	37.438	CASTILLA Y LEÓN
127-LAC2	VV de Laciána (Villablino-Villaseca)	10,15	1.003 CASTILLA Y LEON	IEENP	ENP-193	ES413001	Parque Natural	Babia y Luna	57.757	CASTILLA Y LEÓN
127-LAC2	VV de Laciána (Villablino-Villaseca)	10,15	4.494 CASTILLA Y LEON	LIC	LIC-172	ES4130149	LIC	Omaña	20.055	CASTILLA Y LEÓN
127-LAC2	VV de Laciána (Villablino-Villaseca)	10,15	1.007 CASTILLA Y LEON	LIC	LIC-200	ES4130035	LIC	Valle de San Emiliano	55.892	CASTILLA Y LEÓN
127-LAC2	VV de Laciána (Villablino-Villaseca)	10,15	0 CASTILLA Y LEON	LIC	LIC-211	ES0000210	LIC	Alto Sil	43.768	CASTILLA Y LEÓN
127-LAC2	VV de Laciána (Villablino-Villaseca)	10,15	4.494 CASTILLA Y LEON	ZEPA	ZEPA-88	ES0000364	ZEPA	Omaña - Zepa	24.173	CASTILLA Y LEÓN
127-LAC2	VV de Laciána (Villablino-Villaseca)	10,15	1.007 CASTILLA Y LEON	ZEPA	ZEPA-108	ES4130035	ZEPA	Valle de San Emiliano	55.892	CASTILLA Y LEÓN
127-LAC2	VV de Laciána (Villablino-Villaseca)	10,15	0 CASTILLA Y LEON	ZEPA	ZEPA-120	ES0000210	ZEPA	Alto Sil	43.768	CASTILLA Y LEÓN
127-LAC2	VV de Laciána (Villablino-Villaseca)	10,15	807 CASTILLA Y LEON	MAB	MAB-2	MAB23	MAB	Babia	38.148	CASTILLA Y LEÓN
127-LAC2	VV de Laciána (Villablino-Villaseca)	10,15	0 CASTILLA Y LEON	MAB	MAB-50	MAB24	MAB	Valle de Laciána	22.847	CASTILLA Y LEÓN
127-LAC2	VV de Laciána (Villablino-Villaseca)	10,15	4.494 CASTILLA Y LEON	MAB	MAB-52	MAB25	MAB	Valles de Omaña y Luna	81.162	CASTILLA Y LEÓN
128-BESA	VV de Besaya	20,14	3.141 CANTABRIA	IEENP	ENP-145	ES1300004	Zona de la Red Ecológica Europea Natura 2000	Lic-Dunas de Liencres y Estuario del Pas	544	CANTABRIA
128-BESA	VV de Besaya	20,14	4.764 CANTABRIA	IEENP	ENP-150	ES1300010	Zona de la Red Ecológica Europea Natura 2000	Lic-Río Pas	957	CANTABRIA
128-BESA	VV de Besaya	20,14	3.894 CANTABRIA	IEENP	ENP-159	ES130002	Parque Natural	Dunas de Liencres	257	CANTABRIA
128-BESA	VV de Besaya	20,14	1.630 CANTABRIA	ZEPA	ZEPA-375	ES0000492	ZEPA	Espacio marino de los Islotes de Portios-Isla Conejera-Isla de M	1.513	DGSCM
129-ERRE	VV Errekalde-Lasarte	1,1	3.053 PAIS VASCO	IEENP	ENP-1047	ES212008	Árbol Singular	Ginkgo de Hernani	0	PAIS VASCO
129-ERRE	VV Errekalde-Lasarte	1,1	2.692 PAIS VASCO	IEENP	ENP-1049	ES212010	Árbol Singular	Roble de Igara	0	PAIS VASCO
129-ERRE	VV Errekalde-Lasarte	1,1	3.118 PAIS VASCO	IEENP	ENP-1065	ES212015	Árbol Singular	Encina de Donostia-San Sebastian	0	PAIS VASCO
129-ERRE	VV Errekalde-Lasarte	1,1	4.164 PAIS VASCO	LIC	LIC-564	ES2120015	LIC	Urumea ibaia / Río Urumea	73	PAIS VASCO
129-ERRE	VV Errekalde-Lasarte	1,1	4.323 PAIS VASCO	LIC	LIC-572	ES2120010	LIC	Oriako itsasadarra / Ria del Oria	189	PAIS VASCO
12-VAN2	VV del FC Vasco Navarro (Tramo 2)	19,27	3.833 PASI VASCO	IEENP	ENP-1041	ES211007	Árbol Singular	Sequoia de Vitoria	0	PAIS VASCO
12-VAN2	VV del FC Vasco Navarro (Tramo 2)	19,27	4.048 PASI VASCO	LIC	LIC-586	ES2110011	LIC	Zadorraren sistemako urtegiak / Embalses del sistema del Zado	2.717	PAIS VASCO
12-VAN2	VV del FC Vasco Navarro (Tramo 2)	19,27	0 PASI VASCO	LIC	LIC-588	ES2110013	LIC	Arabako lautadako irla-hariztiak / Robledales isla de la Ilanada :	246	PAIS VASCO
12-VAN2	VV del FC Vasco Navarro (Tramo 2)	19,27	2.479 PASI VASCO	LIC	LIC-589	ES2110014	LIC	Salburua	217	PAIS VASCO
12-VAN2	VV del FC Vasco Navarro (Tramo 2)	19,27	0 PASI VASCO	LIC	LIC-590	ES2110015	LIC	Gasteizko mendi garaiak / Montes altos de Vitoria	2.228	PAIS VASCO
12-VAN2	VV del FC Vasco Navarro (Tramo 2)	19,27	2.119 PASI VASCO	LIC	LIC-594	ES2110022	LIC	Entzia	10.006	PAIS VASCO
12-VAN2	VV del FC Vasco Navarro (Tramo 2)	19,27	2.479 PASI VASCO	ZEPA	ZEPA-397	ES2110014	ZEPA	Salburua	217	PAIS VASCO
130-CAM2	VV de la Campiña. Tramo La Luisiana-Marchena	33,8	3.526 ANDALUCIA	IEENP	ENP-1508	ES6180011	Zona de Importancia Comunitaria ZIC (ZEPA/ZEC)	Rio Corbones	763	ANDALUCÍA
131-RINC	VV del Rincón de la Victoria	0,82	14 ANDALUCIA	ZEPA	ZEPA-376	ES0000504	ZEPA	Bahía de Málaga-Cerro Gordo	60.985	DGSCM
132-ALC2	VV del Carbon y la Plata (Ampliación)	5,34	2.224 CASTILLA LA MANCHA	IEENP	ENP-1188	ES422039	Parque Natural	Valle de Alcudia y Sierra Madrona	148.662	CASTILLA-LA MANCHA
132-ALC2	VV del Carbon y la Plata (Ampliación)	5,34	2.136 CASTILLA LA MANCHA	LIC	LIC-6	ES0000090	LIC	Sierra Morena	134.307	CASTILLA-LA MANCHA
132-ALC2	VV del Carbon y la Plata (Ampliación)	5,34	2.136 CASTILLA LA MANCHA	ZEPA	ZEPA-45	ES0000090	ZEPA	Sierra Morena	134.307	CASTILLA-LA MANCHA
133-LAGU	VV de las Lagunas	6,64	3.903 ANDALUCIA	IEENP	ENP-1429	ES0000033	Zona de Importancia Comunitaria ZIC (ZEPA/ZEC)	Laguna de Fuente de Piedra	8.667	ANDALUCÍA
135-LLIR	VV de Llíria	5,73	3.052 VALENCIANA	IEENP	ENP-650	ES523054	Paraje Natural Municipal	Les Rodanes	591	COMUNIDAD VALENCIANA
135-LLIR	VV de Llíria	5,73	983 VALENCIANA	IEENP	ENP-683	ES523131	Parque Natural	Turia	4.736	COMUNIDAD VALENCIANA
136-SAL2	VV de la Sierra de Alcaraz. Tramo Reolid-Límite Jaen	19,55	850 CASTILLA LA MANCHA	IEENP	ENP-1121	ES421006	Microrreserva	Estrecho del Hocino	108	CASTILLA-LA MANCHA

136-SAL2	VV de la Sierra de Alcaraz. Tramo Reolid-Límite Jaen	19,55	2	CASTILLA LA MANCHA	IEENP	ENP-1351	ES6160008	Zona de Importancia Comunitaria ZIC (ZEPA/ZEC)	Cuencas del Rumblar, Guadalen y Guadalmena	179.032	ANDALUCÍA
136-SAL2	VV de la Sierra de Alcaraz. Tramo Reolid-Límite Jaen	19,55	2.995	CASTILLA LA MANCHA	IEENP	ENP-1600	ES616001	Parque Natural	Sierras de Cazorla, Segura y las Villas	209.935	ANDALUCÍA
136-SAL2	VV de la Sierra de Alcaraz. Tramo Reolid-Límite Jaen	19,55	3.025	CASTILLA LA MANCHA	IEENP	ENP-1601	ES0000035	Zona de Importancia Comunitaria ZIC (ZEPA/ZEC)	Sierras de Cazorla, Segura y las Villas	210.197	ANDALUCÍA
136-SAL2	VV de la Sierra de Alcaraz. Tramo Reolid-Límite Jaen	19,55	0	CASTILLA LA MANCHA	LIC	LIC-44	ES4210016	LIC	Sierra del Relumbrar y estribaciones de Alcaraz	30.679	CASTILLA-LA MANCHA
136-SAL2	VV de la Sierra de Alcaraz. Tramo Reolid-Límite Jaen	19,55	2.995	CASTILLA LA MANCHA	MAB	MAB-39	MAB15	MAB	Sierras de Cazorla, Segura y las Villas	210.117	ANDALUCÍA
137-JILO	VV del Jiloca	9,48	0	ARAGON	LIC	LIC-801	ES2430100	LIC	Hoces del Jalón	5.199	ARAGÓN
137-JILO	VV del Jiloca	9,48	882	ARAGON	LIC	LIC-802	ES2430101	LIC	Muelas del Jiloca: El Campo y la Torreta	9.431	ARAGÓN
137-JILO	VV del Jiloca	9,48	882	ARAGON	ZEPA	ZEPA-459	ES2430101	ZEPA	Muelas del Jiloca: El Campo y la Torreta	9.431	ARAGÓN
137-JILO	VV del Jiloca	9,48	279	ARAGON	ZEPA	ZEPA-462	ES0000299	ZEPA	Desfiladeros del Río Jalón	22.679	ARAGÓN
13-MONH	VV de los Montes de Hierro	36,81	845	PAIS VASCO	IEENP	ENP-1030	ES213009	Biotopo Protegido	Meatzaldea - Zona Minera de Bizkaia	958	PAIS VASCO
13-MONH	VV de los Montes de Hierro	36,81	1.144	PAIS VASCO	IEENP	ENP-1054	ES213004	Árbol Singular	Híbrido de roble pedunculado y marojo de Arcentales	0	PAIS VASCO
13-MONH	VV de los Montes de Hierro	36,81	0	PAIS VASCO	LIC	LIC-567	ES2130003	LIC	Barbadungo Itsasadarra / Ria del Barbadun	50	PAIS VASCO
13-MONH	VV de los Montes de Hierro	36,81	4.031	PAIS VASCO	LIC	LIC-598	ES2130002	LIC	Ordunte	4.343	PAIS VASCO
141-LLOB	VV del Llobregat	6,36	3.048	CATALUÑA	IEENP	ENP-219	ES510187	Plan Especial de Protección (PEIN)	Serra de Queralt i Els Tossals	2.388	CATALUÑA
141-LLOB	VV del Llobregat	6,36	0	CATALUÑA	IEENP	ENP-430	ES510186	Plan Especial de Protección (PEIN)	Serra de Picancel	2.276	CATALUÑA
141-LLOB	VV del Llobregat	6,36	2.469	CATALUÑA	IEENP	ENP-432	ES510190	Plan Especial de Protección (PEIN)	Serra del Catllaràs	6.155	CATALUÑA
141-LLOB	VV del Llobregat	6,36	3.289	CATALUÑA	IEENP	ENP-451	ES510211	Plan Especial de Protección (PEIN)	Tres Hereus, els	349	CATALUÑA
141-LLOB	VV del Llobregat	6,36	2.469	CATALUÑA	LIC	LIC-368	ES5110004	LIC	Serra de Catllaràs	6.154	CATALUÑA
141-LLOB	VV del Llobregat	6,36	3.048	CATALUÑA	LIC	LIC-444	ES5130029	LIC	Serres de Queralt i Els Tossals-Aigua d'Ora	8.712	CATALUÑA
141-LLOB	VV del Llobregat	6,36	2.469	CATALUÑA	ZEPA	ZEPA-232	ES5110004	ZEPA	Serra de Catllaràs	6.154	CATALUÑA
142-BUR3	VV del Tren Burra (Medina Río Seco-Palanquinos)	64,96	924	CASTILLA Y LEON	LIC	LIC-116	ES4130079	LIC	Riberas del Río Esla y afluentes	1.947	CASTILLA Y LEÓN
142-BUR3	VV del Tren Burra (Medina Río Seco-Palanquinos)	64,96	0	CASTILLA Y LEON	ZEPA	ZEPA-57	ES0000217	ZEPA	Penillanuras-Campos Norte	13.187	CASTILLA Y LEÓN
142-BUR3	VV del Tren Burra (Medina Río Seco-Palanquinos)	64,96	0	CASTILLA Y LEON	ZEPA	ZEPA-60	ES0000194	ZEPA	Oteros-Campos	31.712	CASTILLA Y LEÓN
142-BUR3	VV del Tren Burra (Medina Río Seco-Palanquinos)	64,96	3.269	CASTILLA Y LEON	ZEPA	ZEPA-63	ES0000216	ZEPA	La Nava-Campos Sur	39.085	CASTILLA Y LEÓN
142-BUR3	VV del Tren Burra (Medina Río Seco-Palanquinos)	64,96	0	CASTILLA Y LEON	ZEPA	ZEPA-65	ES0000207	ZEPA	Penillanuras-Campos Sur	23.923	CASTILLA Y LEÓN
143-PLA2	VV Ruta de la Plata. Tramo Béjar-Baños de Montema	19,26	4.411	CASTILLA Y LEON/EXTREMADU	IEENP	ENP-1274	ES432046	Paisaje Protegido	Castañar de Gallego	275	EXTREMADURA
143-PLA2	VV Ruta de la Plata. Tramo Béjar-Baños de Montema	19,26	0	CASTILLA Y LEON/EXTREMADU	LIC	LIC-155	ES4150101	LIC	Candelario	8.166	CASTILLA Y LEÓN
143-PLA2	VV Ruta de la Plata. Tramo Béjar-Baños de Montema	19,26	0	CASTILLA Y LEON/EXTREMADU	LIC	LIC-156	ES4150126	LIC	Valle del Cuerpo de Hombre	6.509	CASTILLA Y LEÓN
143-PLA2	VV Ruta de la Plata. Tramo Béjar-Baños de Montema	19,26	0	CASTILLA Y LEON/EXTREMADU	LIC	LIC-275	ES4320013	LIC	Granadilla	24.211	EXTREMADURA
143-PLA2	VV Ruta de la Plata. Tramo Béjar-Baños de Montema	19,26	0	CASTILLA Y LEON/EXTREMADU	LIC	LIC-285	ES4320038	LIC	Sierra de Gredos y Valle del Jerte	69.527	EXTREMADURA
143-PLA2	VV Ruta de la Plata. Tramo Béjar-Baños de Montema	19,26	0	CASTILLA Y LEON/EXTREMADU	ZEPA	ZEPA-73	ES4150006	ZEPA	Candelario - Zepa	7.055	CASTILLA Y LEÓN
143-PLA2	VV Ruta de la Plata. Tramo Béjar-Baños de Montema	19,26	0	CASTILLA Y LEON/EXTREMADU	MAB	MAB-38	MAB26	MAB	Sierras de Béjar y Francia	199.204	CASTILLA Y LEÓN
144-FUOV	VV Fuente Obejuna	4,93	0	ANDALUCIA	IEENP	ENP-1301	ES6130017	Zona de Importancia Comunitaria ZIC (ZEPA/ZEC)	Alto Guadiato	33.962	ANDALUCÍA
146-PLA2	VV Ruta de la Plata (Barcial-Pobladura)	20,36	2.980	CASTILLA Y LEON	IEENP	ENP-209	ES419002	Reserva Natural	Lagunas de Villafafila	32.568	CASTILLA Y LEÓN
146-PLA2	VV Ruta de la Plata (Barcial-Pobladura)	20,36	0	CASTILLA Y LEON	LIC	LIC-116	ES4130079	LIC	Riberas del Río Esla y afluentes	1.947	CASTILLA Y LEÓN
146-PLA2	VV Ruta de la Plata (Barcial-Pobladura)	20,36	247	CASTILLA Y LEON	LIC	LIC-129	ES4130065	LIC	Riberas del Río Orbigo y afluentes	1.270	CASTILLA Y LEÓN
146-PLA2	VV Ruta de la Plata (Barcial-Pobladura)	20,36	4.001	CASTILLA Y LEON	ZEPA	ZEPA-65	ES0000207	ZEPA	Penillanuras-Campos Sur	23.923	CASTILLA Y LEÓN
146-PLA2	VV Ruta de la Plata (Barcial-Pobladura)	20,36	2.991	CASTILLA Y LEON	ZEPA	ZEPA-83	ES0000004	ZEPA	Lagunas de Villafafila	32.533	CASTILLA Y LEÓN
147-ERE3	VV del Eresma. Tramo Nava Asunción-Olmedo	23,77	2.075	CASTILLA Y LEON	LIC	LIC-130	ES4180081	LIC	Riberas del Río Adaja y afluentes	1.525	CASTILLA Y LEÓN
147-ERE3	VV del Eresma. Tramo Nava Asunción-Olmedo	23,77	5	CASTILLA Y LEON	LIC	LIC-214	ES4160062	LIC	Lagunas de Coca y Olmedo	1.226	CASTILLA Y LEÓN
148-VAN5	VV del FC Vasco Navarro (Tramo Murieta-Estella)	9,5	4.266	NAVARRA	IEENP	ENP-910	ES220077	Monumento Natural	Encina de Eraul	0	COMUNIDAD FORAL DE NAVARRA
148-VAN5	VV del FC Vasco Navarro (Tramo Murieta-Estella)	9,5	4.680	NAVARRA	IEENP	ENP-928	ES220090	Monumento Natural	Quejigos de Learza	0	COMUNIDAD FORAL DE NAVARRA
148-VAN5	VV del FC Vasco Navarro (Tramo Murieta-Estella)	9,5	2	NAVARRA	LIC	LIC-1260	ES2200022	LIC	Sierra de Lokiz	13.146	COMUNIDAD FORAL DE NAVARRA
148-VAN5	VV del FC Vasco Navarro (Tramo Murieta-Estella)	9,5	0	NAVARRA	LIC	LIC-1266	ES2200024	LIC	Ríos Ega-Urederra	531	COMUNIDAD FORAL DE NAVARRA
149-VAN6	VV del Plazaola (Tramo Irurtzun-Sarasa)	9,12	3.611	NAVARRA	LIC	LIC-1252	ES2200021	LIC	Urbasa y Andia	27.858	COMUNIDAD FORAL DE NAVARRA
149-VAN6	VV del Plazaola (Tramo Irurtzun-Sarasa)	9,12	1.685	NAVARRA	LIC	LIC-1259	ES2200020	LIC	Sierra de Aralar	14.649	COMUNIDAD FORAL DE NAVARRA
14-ALCO	VV de Alcoi	13,19	3.031	VALENCIANA	IEENP	ENP-622	ES521177	Paraje Natural Municipal	Sant Pasqual-Torretes	70	COMUNIDAD VALENCIANA
14-ALCO	VV de Alcoi	13,19	0	VALENCIANA	IEENP	ENP-626	ES521002	Parque Natural	Carrascal de la Font Roja	2.279	COMUNIDAD VALENCIANA
14-ALCO	VV de Alcoi	13,19	189	VALENCIANA	IEENP	ENP-666	ES520003	Parque Natural	Sierra Mariola	12.540	COMUNIDAD VALENCIANA
14-ALCO	VV de Alcoi	13,19	740	VALENCIANA	IEENP	ENP-676	ES521071	Paraje Natural Municipal	Racó de Sant Bonaventura-Canalons	18	COMUNIDAD VALENCIANA
14-ALCO	VV de Alcoi	13,19	0	VALENCIANA	IEENP	ENP-684	ES520004	Paisaje Protegido	Serpis	12.731	COMUNIDAD VALENCIANA
14-ALCO	VV de Alcoi	13,19	497	VALENCIANA	IEENP	ENP-776	ES521167	Cuevas	Cova Juliana	0	COMUNIDAD VALENCIANA
14-ALCO	VV de Alcoi	13,19	0	VALENCIANA	LIC	LIC-1162	ES0000213	LIC	Serres de Mariola i el Carrascar de la Font Roja	19.946	COMUNIDAD VALENCIANA
14-ALCO	VV de Alcoi	13,19	444	VALENCIANA	LIC	LIC-1191	ES5214004	LIC	Cova Juliana	1	COMUNIDAD VALENCIANA
14-ALCO	VV de Alcoi	13,19	0	VALENCIANA	ZEPA	ZEPA-569	ES0000474	ZEPA	Serres de Mariola I El Carrascal de la Font Roja (Zepa)	22.952	COMUNIDAD VALENCIANA
150-ALME	VV de Almendricos	6,63	3.893	ANDALUCIA	IEENP	ENP-1580	ES6110011	Zona de Importancia Comunitaria ZIC (ZEPA/ZEC)	Sierra del Alto de Almagro	6.357	ANDALUCÍA
150-ALME	VV de Almendricos	6,63	67	ANDALUCIA	LIC	LIC-314	ES6200046	LIC	Sierra de Enmedio	2.285	REGIÓN DE MURCIA
15-ALM1	VV del Valle del Almanzora (Alcontar-Olula del Río)	35,56	2.305	ANDALUCIA	IEENP	ENP-1320	ES6110013	Zona de Importancia Comunitaria ZIC (ZEPA/ZEC)	Calares de Sierra de los Filabres	6.616	ANDALUCÍA
15-ALM1	VV del Valle del Almanzora (Alcontar-Olula del Río)	35,56	3.686	ANDALUCIA	IEENP	ENP-1559	ES614002	Parque Natural	Sierra de Baza	53.650	ANDALUCÍA
15-ALM1	VV del Valle del Almanzora (Alcontar-Olula del Río)	35,56	3.686	ANDALUCIA	IEENP	ENP-1560	ES6140001	Zona de Importancia Comunitaria ZIC (ZEPA/ZEC)	Sierra de Baza	53.650	ANDALUCÍA
17-BAIX	VV del Baix Ebre	25,33	34	CATALUÑA	IEENP	ENP-214	ES510122	Plan Especial de Protección (PEIN)	Riberes i illes de l'Ebre	246	CATALUÑA
17-BAIX	VV del Baix Ebre	25,33	908	CATALUÑA	IEENP	ENP-349	ES510089	Plan Especial de Protección (PEIN)	Barrancs de Sant Antoni-Lloret-la Galera	262	CATALUÑA
17-BAIX	VV del Baix Ebre	25,33	3.129	CATALUÑA	IEENP	ENP-403	ES510154	Plan Especial de Protección (PEIN)	Ports, els	38.307	CATALUÑA
17-BAIX	VV del Baix Ebre	25,33	152	CATALUÑA	IEENP	ENP-440	ES510198	Plan Especial de Protección (PEIN)	Serres de Cardó-el Boix	16.164	CATALUÑA
17-BAIX	VV del Baix Ebre	25,33	200	CATALUÑA	IEENP	ENP-442	ES510200	Plan Especial de Protección (PEIN)	Serres de Pàndols-Cavalls	9.657	CATALUÑA
17-BAIX	VV del Baix Ebre	25,33	0	CATALUÑA	IEENP	ENP-459	ES510246	Plan Especial de Protección (PEIN)	Aligars-Serra Fulletera	3.413	CATALUÑA
17-BAIX	VV del Baix Ebre	25,33	303	CATALUÑA	IEENP	ENP-513	ES514011	Reserva Natural de Fauna Salvaje	Les Illes de l'Ebre	89	CATALUÑA
17-BAIX	VV del Baix Ebre	25,33	3.129	CATALUÑA	IEENP	ENP-518	ES514016	Parque Natural	Els Ports	35.404	CATALUÑA
17-BAIX	VV del Baix Ebre	25,33	152	CATALUÑA	LIC	LIC-459	ES5140006	LIC	Serres de Cardó - El Boix	16.164	CATALUÑA
17-BAIX	VV del Baix Ebre	25,33	34	CATALUÑA	LIC	LIC-463	ES5140010	LIC	Riberes i illes de l'Ebre	488	CATALUÑA
17-BAIX	VV del Baix Ebre	25,33	0	CATALUÑA	LIC	LIC-464	ES5140011	LIC	Sistema prelitoral meridional	51.725	CATALUÑA
17-BAIX	VV del Baix Ebre	25,33	152	CATALUÑA	ZEPA	ZEPA-279	ES5140006	ZEPA	Serres de Cardó - El Boix	16.164	CATALUÑA
17-BAIX	VV del Baix Ebre	25,33	0	CATALUÑA	ZEPA	ZEPA-282	ES5140011	ZEPA	Sistema prelitoral meridional	51.725	CATALUÑA
17-BAIX	VV del Baix Ebre	25,33	0	CATALUÑA	MAB	MAB-42	MAB43	MAB	Terres de l'Ebre	368.196	CATALUÑA
18-CAMO	VV de la Camocha	6,57	2.482	ASTURIAS	IEENP	ENP-590	ES120018	Monumento Natural	Carbayón de Lavandera	0	PRINCIPADO DE ASTURIAS
18-CAMO	VV de la Camocha	6,57	4.493	ASTURIAS	ZEPA	ZEPA-394	ES0000320	ZEPA	Embalses del Centro (San Andrés, la Granda, Trasona y la Furta)	268	PRINCIPADO DE ASTURIAS
19-CAM1	VV de la Campiña. Tramo Córdoba-Écija	58,12	585	ANDALUCIA	IEENP	ENP-1523	ES6130015	Zona de Importancia Comunitaria ZIC (ZEPA/ZEC)	Río Guadalquivir -Tramo medio	2.549	ANDALUCÍA
19-CAM1	VV de la Campiña. Tramo Córdoba-Écija	58,12	0	ANDALUCIA	IEENP	ENP-1615	ES6130008	Zona de Importancia Comunitaria ZIC (ZEPA/ZEC)	Tramo inferior del Río Guadajoz	480	ANDALUCÍA
1-BIDA	VV del Bidasoa	36,48	4.217	NAVARRA-PAIS VASCO	IEENP	ENP-906	ES220076	Monumento Natural	Cedro de Bértiz	0	COMUNIDAD FORAL DE NAVARRA
1-BIDA	VV del Bidasoa	36,48	2.473	NAVARRA-PAIS VASCO	IEENP	ENP-949	ES220001	Parque Natural	Señorio de Bertiz	2.052	COMUNIDAD FORAL DE NAVARRA
1-BIDA	VV del Bidasoa	36,48	3.779	NAVARRA-PAIS VASCO	IEENP	ENP-954	ES220027	Reserva Natural	Labiaga	1	COMUNIDAD FORAL DE NAVARRA
1-BIDA	VV del Bidasoa	36,48	2.313	NAVARRA-PAIS VASCO	IEENP	ENP-956	ES220039	Reserva Natural	San Juan Xar	3	COMUNIDAD FORAL DE NAVARRA
1-BIDA	VV del Bidasoa	36,48	0	NAVARRA-PAIS VASCO	IEENP	ENP-1026	ES212007	Parque Natural	Aiako Harria	6.891	PAIS VASCO

1-BIDA	VV del Bidasoa	36,48	4.073 NAVARRA-PAIS VASCO	LIC	LIC-558	ES2120017	LIC	Jaizkibel	2.470 PAIS VASCO
1-BIDA	VV del Bidasoa	36,48	0 NAVARRA-PAIS VASCO	LIC	LIC-563	ES2120016	LIC	Aiako harria	6.806 PAIS VASCO
1-BIDA	VV del Bidasoa	36,48	0 NAVARRA-PAIS VASCO	LIC	LIC-578	ES2120018	LIC	Xingudi-Bidasoa	139 PAIS VASCO
1-BIDA	VV del Bidasoa	36,48	2.473 NAVARRA-PAIS VASCO	LIC	LIC-1246	ES2200017	LIC	Señorio de Bértiz	2.052 COMUNIDAD FORAL DE NAVARRA
1-BIDA	VV del Bidasoa	36,48	4.383 NAVARRA-PAIS VASCO	LIC	LIC-1249	ES2200023	LIC	Río Baztan y Regata Artesiaga	76 COMUNIDAD FORAL DE NAVARRA
1-BIDA	VV del Bidasoa	36,48	702 NAVARRA-PAIS VASCO	LIC	LIC-1275	ES2200018	LIC	Belate	26.067 COMUNIDAD FORAL DE NAVARRA
1-BIDA	VV del Bidasoa	36,48	0 NAVARRA-PAIS VASCO	LIC	LIC-1276	ES2200014	LIC	Río Bidasoa	387 COMUNIDAD FORAL DE NAVARRA
1-BIDA	VV del Bidasoa	36,48	65 NAVARRA-PAIS VASCO	ZEPA	ZEPA-396	ES0000243	ZEPA	Xingudi	138 PAIS VASCO
20-CAR1	VV del Carrilet. Olot-Girona	57,32	0 CATALUÑA	IEENP	ENP-230	ES512001	Parque Natural	Zona Volcánica de la Garrotxa	16.358 CATALUÑA
20-CAR1	VV del Carrilet. Olot-Girona	57,32	1.793 CATALUÑA	IEENP	ENP-231	ES512002	Reserva Natural Parcial	Fageda d'en Jordà i Volcà del Puig Jordà	264 CATALUÑA
20-CAR1	VV del Carrilet. Olot-Girona	57,32	4.350 CATALUÑA	IEENP	ENP-232	ES512003	Reserva Natural Parcial	Turó de la Pomareda	5 CATALUÑA
20-CAR1	VV del Carrilet. Olot-Girona	57,32	4.086 CATALUÑA	IEENP	ENP-233	ES512004	Reserva Natural Parcial	Volcà Aiguanegra	42 CATALUÑA
20-CAR1	VV del Carrilet. Olot-Girona	57,32	4.208 CATALUÑA	IEENP	ENP-234	ES512005	Reserva Natural Parcial	Volcà Bellaire	12 CATALUÑA
20-CAR1	VV del Carrilet. Olot-Girona	57,32	2.580 CATALUÑA	IEENP	ENP-235	ES512006	Reserva Natural Parcial	Volcà Cabrioler	9 CATALUÑA
20-CAR1	VV del Carrilet. Olot-Girona	57,32	4.393 CATALUÑA	IEENP	ENP-238	ES512009	Reserva Natural Parcial	Volcà Croscat	78 CATALUÑA
20-CAR1	VV del Carrilet. Olot-Girona	57,32	1.345 CATALUÑA	IEENP	ENP-239	ES512010	Reserva Natural Parcial	Volcà de la Garrinada i Montsacopa	74 CATALUÑA
20-CAR1	VV del Carrilet. Olot-Girona	57,32	4.231 CATALUÑA	IEENP	ENP-240	ES512011	Reserva Natural Parcial	Volcà de Santa Margarida	119 CATALUÑA
20-CAR1	VV del Carrilet. Olot-Girona	57,32	721 CATALUÑA	IEENP	ENP-241	ES512012	Reserva Natural Parcial	Volcà el Raco	35 CATALUÑA
20-CAR1	VV del Carrilet. Olot-Girona	57,32	3.795 CATALUÑA	IEENP	ENP-242	ES512013	Reserva Natural Parcial	Volcà el Torrent	12 CATALUÑA
20-CAR1	VV del Carrilet. Olot-Girona	57,32	3.776 CATALUÑA	IEENP	ENP-243	ES512014	Reserva Natural Parcial	Volcà Fontpobra, de la Tuta de Colltort i de Can Tia	76 CATALUÑA
20-CAR1	VV del Carrilet. Olot-Girona	57,32	1.917 CATALUÑA	IEENP	ENP-244	ES512015	Reserva Natural Parcial	Volcà les Bisaroques	8 CATALUÑA
20-CAR1	VV del Carrilet. Olot-Girona	57,32	197 CATALUÑA	IEENP	ENP-245	ES512016	Reserva Natural Parcial	Volcà Montollivet	26 CATALUÑA
20-CAR1	VV del Carrilet. Olot-Girona	57,32	4.083 CATALUÑA	IEENP	ENP-246	ES512017	Reserva Natural Parcial	Volcà Puig Astrol	3 CATALUÑA
20-CAR1	VV del Carrilet. Olot-Girona	57,32	3.636 CATALUÑA	IEENP	ENP-248	ES512019	Reserva Natural Parcial	Volcà Puig de la Costa	43 CATALUÑA
20-CAR1	VV del Carrilet. Olot-Girona	57,32	4.953 CATALUÑA	IEENP	ENP-249	ES512020	Reserva Natural Parcial	Volcà Puig de la Garça	10 CATALUÑA
20-CAR1	VV del Carrilet. Olot-Girona	57,32	3.923 CATALUÑA	IEENP	ENP-250	ES512021	Reserva Natural Parcial	Volcà Puig Rodó, Puig de les Medes i Llacunagra	23 CATALUÑA
20-CAR1	VV del Carrilet. Olot-Girona	57,32	4.417 CATALUÑA	IEENP	ENP-252	ES512023	Reserva Natural Parcial	Volcà Pujalós	14 CATALUÑA
20-CAR1	VV del Carrilet. Olot-Girona	57,32	2.860 CATALUÑA	IEENP	ENP-254	ES512025	Reserva Natural Parcial	Volcà Traitier Inferior i Superior	34 CATALUÑA
20-CAR1	VV del Carrilet. Olot-Girona	57,32	4.150 CATALUÑA	IEENP	ENP-255	ES512026	Reserva Natural Parcial	Volcà l'Estany	23 CATALUÑA
20-CAR1	VV del Carrilet. Olot-Girona	57,32	481 CATALUÑA	IEENP	ENP-281	ES512052	Reserva Natural Parcial	Volcà del Puig Roig	25 CATALUÑA
20-CAR1	VV del Carrilet. Olot-Girona	57,32	241 CATALUÑA	IEENP	ENP-282	ES512053	Reserva Natural Parcial	Volcà de Sant Marc	68 CATALUÑA
20-CAR1	VV del Carrilet. Olot-Girona	57,32	4.690 CATALUÑA	IEENP	ENP-283	ES512054	Reserva Natural Parcial	Volcans del Cairat, de Claperols i de Repassot	43 CATALUÑA
20-CAR1	VV del Carrilet. Olot-Girona	57,32	0 CATALUÑA	IEENP	ENP-287	ES512058	Plan Especial de Protección (PEIN)	Riberes del Baix Ter	1.160 CATALUÑA
20-CAR1	VV del Carrilet. Olot-Girona	57,32	4.247 CATALUÑA	IEENP	ENP-288	ES512059	Plan Especial de Protección (PEIN)	Riera de Bianya	66 CATALUÑA
20-CAR1	VV del Carrilet. Olot-Girona	57,32	2.004 CATALUÑA	IEENP	ENP-289	ES512060	Plan Especial de Protección (PEIN)	Rieres de Xuclà i Riudelleques	52 CATALUÑA
20-CAR1	VV del Carrilet. Olot-Girona	57,32	0 CATALUÑA	IEENP	ENP-290	ES512061	Plan Especial de Protección (PEIN)	Riu Brugent	69 CATALUÑA
20-CAR1	VV del Carrilet. Olot-Girona	57,32	18 CATALUÑA	IEENP	ENP-291	ES512062	Plan Especial de Protección (PEIN)	Riu Fluvià	1.266 CATALUÑA
20-CAR1	VV del Carrilet. Olot-Girona	57,32	457 CATALUÑA	IEENP	ENP-292	ES512063	Plan Especial de Protección (PEIN)	Riu Llémena	189 CATALUÑA
20-CAR1	VV del Carrilet. Olot-Girona	57,32	300 CATALUÑA	IEENP	ENP-357	ES510099	Plan Especial de Protección (PEIN)	Collsacabra	10.911 CATALUÑA
20-CAR1	VV del Carrilet. Olot-Girona	57,32	514 CATALUÑA	IEENP	ENP-373	ES510118	Plan Especial de Protección (PEIN)	Gavarres, les	28.869 CATALUÑA
20-CAR1	VV del Carrilet. Olot-Girona	57,32	6 CATALUÑA	IEENP	ENP-375	ES510120	Plan Especial de Protección (PEIN)	Guillerries, les	12.467 CATALUÑA
20-CAR1	VV del Carrilet. Olot-Girona	57,32	4.287 CATALUÑA	IEENP	ENP-404	ES510155	Plan Especial de Protección (PEIN)	Puig de la Banya del Boc	239 CATALUÑA
20-CAR1	VV del Carrilet. Olot-Girona	57,32	1.960 CATALUÑA	IEENP	ENP-441	ES510199	Plan Especial de Protección (PEIN)	Serres de Milany-Santa Magdalena i Puigsacalm-Bellmunt	15.815 CATALUÑA
20-CAR1	VV del Carrilet. Olot-Girona	57,32	4.103 CATALUÑA	IEENP	ENP-456	ES510217	Plan Especial de Protección (PEIN)	Volcà de la Crosa	201 CATALUÑA
20-CAR1	VV del Carrilet. Olot-Girona	57,32	0 CATALUÑA	IEENP	ENP-457	ES510218	Plan Especial de Protección (PEIN)	Zona Volcánica de la Garrotxa	15.724 CATALUÑA
20-CAR1	VV del Carrilet. Olot-Girona	57,32	301 CATALUÑA	LIC	LIC-369	ES5110005	LIC	Sistema transversal Català	28.691 CATALUÑA
20-CAR1	VV del Carrilet. Olot-Girona	57,32	4.247 CATALUÑA	LIC	LIC-388	ES5120001	LIC	Alta Garrotxa-Massis de les Salines	38.381 CATALUÑA
20-CAR1	VV del Carrilet. Olot-Girona	57,32	0 CATALUÑA	LIC	LIC-391	ES5120004	LIC	Zona Volcánica de la Garrotxa	15.355 CATALUÑA
20-CAR1	VV del Carrilet. Olot-Girona	57,32	513 CATALUÑA	LIC	LIC-396	ES5120010	LIC	Les Gavarres	28.868 CATALUÑA
20-CAR1	VV del Carrilet. Olot-Girona	57,32	0 CATALUÑA	LIC	LIC-397	ES5120011	LIC	Riberes del Baix Ter	1.225 CATALUÑA
20-CAR1	VV del Carrilet. Olot-Girona	57,32	7 CATALUÑA	LIC	LIC-398	ES5120012	LIC	Les Guillerries	12.467 CATALUÑA
20-CAR1	VV del Carrilet. Olot-Girona	57,32	4.287 CATALUÑA	LIC	LIC-404	ES5120018	LIC	Muntanyes de Rocacorba-Puig de la Baya del Boc	3.445 CATALUÑA
20-CAR1	VV del Carrilet. Olot-Girona	57,32	458 CATALUÑA	LIC	LIC-406	ES5120020	LIC	Riu Llémena	195 CATALUÑA
20-CAR1	VV del Carrilet. Olot-Girona	57,32	19 CATALUÑA	LIC	LIC-407	ES5120021	LIC	Riu Fluvià	1.266 CATALUÑA
20-CAR1	VV del Carrilet. Olot-Girona	57,32	2.005 CATALUÑA	LIC	LIC-409	ES5120023	LIC	Rieres de Xuclà i Riudelleques	52 CATALUÑA
20-CAR1	VV del Carrilet. Olot-Girona	57,32	0 CATALUÑA	LIC	LIC-415	ES5120029	LIC	Riu Brugent	69 CATALUÑA
20-CAR1	VV del Carrilet. Olot-Girona	57,32	301 CATALUÑA	ZEPA	ZEPA-233	ES5110005	ZEPA	Sistema transversal Català	28.691 CATALUÑA
20-CAR1	VV del Carrilet. Olot-Girona	57,32	4.247 CATALUÑA	ZEPA	ZEPA-243	ES5120001	ZEPA	Alta Garrotxa-Massis de les Salines	38.381 CATALUÑA
20-CAR1	VV del Carrilet. Olot-Girona	57,32	7 CATALUÑA	ZEPA	ZEPA-246	ES5120012	ZEPA	Les Guillerries	12.467 CATALUÑA
21-CAR2	VV del Carrilet. Girona-Sant Feliu de Guixols	39,38	1.622 CATALUÑA	IEENP	ENP-287	ES512058	Plan Especial de Protección (PEIN)	Riberes del Baix Ter	1.160 CATALUÑA
21-CAR2	VV del Carrilet. Girona-Sant Feliu de Guixols	39,38	3.666 CATALUÑA	IEENP	ENP-289	ES512060	Plan Especial de Protección (PEIN)	Rieres de Xuclà i Riudelleques	52 CATALUÑA
21-CAR2	VV del Carrilet. Girona-Sant Feliu de Guixols	39,38	4.550 CATALUÑA	IEENP	ENP-292	ES512063	Plan Especial de Protección (PEIN)	Riu Llémena	189 CATALUÑA
21-CAR2	VV del Carrilet. Girona-Sant Feliu de Guixols	39,38	0 CATALUÑA	IEENP	ENP-373	ES510118	Plan Especial de Protección (PEIN)	Gavarres, les	28.869 CATALUÑA
21-CAR2	VV del Carrilet. Girona-Sant Feliu de Guixols	39,38	452 CATALUÑA	IEENP	ENP-381	ES510128	Plan Especial de Protección (PEIN)	Massís de les Cadiretes	9.252 CATALUÑA
21-CAR2	VV del Carrilet. Girona-Sant Feliu de Guixols	39,38	0 CATALUÑA	LIC	LIC-396	ES5120010	LIC	Les Gavarres	28.868 CATALUÑA
21-CAR2	VV del Carrilet. Girona-Sant Feliu de Guixols	39,38	1.623 CATALUÑA	LIC	LIC-397	ES5120011	LIC	Riberes del Baix Ter	1.225 CATALUÑA
21-CAR2	VV del Carrilet. Girona-Sant Feliu de Guixols	39,38	451 CATALUÑA	LIC	LIC-399	ES5120013	LIC	Massís de les Cadiretes	9.252 CATALUÑA
21-CAR2	VV del Carrilet. Girona-Sant Feliu de Guixols	39,38	4.551 CATALUÑA	LIC	LIC-406	ES5120020	LIC	Riu Llémena	195 CATALUÑA
21-CAR2	VV del Carrilet. Girona-Sant Feliu de Guixols	39,38	3.666 CATALUÑA	LIC	LIC-409	ES5120023	LIC	Rieres de Xuclà i Riudelleques	52 CATALUÑA
21-CAR2	VV del Carrilet. Girona-Sant Feliu de Guixols	39,38	451 CATALUÑA	ZEPA	ZEPA-247	ES5120013	ZEPA	Massís de les Cadiretes	9.252 CATALUÑA
23-CIDA	VV del Cidacos	34,48	0 LA RIOJA	IEENP	ENP-173	ES230007	Zona de Especial Conservación de Importancia Comunitaria	Peñas de Arnedillo, Peñalmonite y Peña Isasa	3.437 LA RIOJA
23-CIDA	VV del Cidacos	34,48	3.565 LA RIOJA	IEENP	ENP-175	ES230009	Zona de Especial Conservación de Importancia Comunitaria	Sotos y Riberas del Ebro	1.703 LA RIOJA
23-CIDA	VV del Cidacos	34,48	0 LA RIOJA	ZEPA	ZEPA-52	ES0000065	ZEPA	Peñas de Arnedillo. Peñalmonite y Peña Isasa	3.437 LA RIOJA
23-CIDA	VV del Cidacos	34,48	0 LA RIOJA	MAB	MAB-51	MAB8	MAB	Valles de Leza, Jubera, Cidacos y Alhama	119.822 LA RIOJA
24-CUAR	VV del Tren de los 40 días	13,41	268 MADRID	LIC	LIC-958	ES3110006	LIC	Vegas, Cuestas y Páramos del Sureste de Madrid	51.009 COMUNIDAD DE MADRID
25-EO	VV del Eo	11,28	3.994 GALICIA-ASTURIAS	IEENP	ENP-55	ES112008	Zona de Especial Protección de los Valores Naturales	Carballido	4.839 GALICIA
25-EO	VV del Eo	11,28	0 GALICIA-ASTURIAS	IEENP	ENP-62	ES112016	Zona de Especial Protección de los Valores Naturales	Río Eo	971 GALICIA
25-EO	VV del Eo	11,28	0 GALICIA-ASTURIAS	LIC	LIC-518	ES1200023	LIC	Río Eo (Asturias)	107 PRINCIPADO DE ASTURIAS
25-EO	VV del Eo	11,28	0 GALICIA-ASTURIAS	MAB	MAB-33	MAB2	MAB	Río Eo, Osco y Terras de Buron	159.294 PRINCIPADO DE ASTURIAS
26-FERR	VV del Ferro i del Carbó	11,71	2.850 CATALUÑA	IEENP	ENP-217	ES510174	Plan Especial de Protección (PEIN)	Serra Cavallera	6.214 CATALUÑA
26-FERR	VV del Ferro i del Carbó	11,71	0 CATALUÑA	IEENP	ENP-237	ES512008	Plan Especial de Protección (PEIN)	Riberes de l'Alt Ter	412 CATALUÑA
26-FERR	VV del Ferro i del Carbó	11,71	2.042 CATALUÑA	IEENP	ENP-387	ES510135	Plan Especial de Protección (PEIN)	Montesquiú	747 CATALUÑA
26-FERR	VV del Ferro i del Carbó	11,71	2.877 CATALUÑA	IEENP	ENP-441	ES510199	Plan Especial de Protección (PEIN)	Serres de Milany-Santa Magdalena i Puigsacalm-Bellmunt	15.815 CATALUÑA

26-FERR	VV del Ferro i del Carbó	11,71	2.042 CATALUÑA	LIC	LIC-369	ES5110005	LIC	Sistema transversal Catalá	28.691 CATALUÑA
26-FERR	VV del Ferro i del Carbó	11,71	2.850 CATALUÑA	LIC	LIC-390	ES5120003	LIC	Serra Cavallera	6.411 CATALUÑA
26-FERR	VV del Ferro i del Carbó	11,71	0 CATALUÑA	LIC	LIC-405	ES5120019	LIC	Riberes de l'Alt Ter	412 CATALUÑA
26-FERR	VV del Ferro i del Carbó	11,71	2.042 CATALUÑA	ZEPA	ZEPA-233	ES5110005	ZEPA	Sistema transversal Catalá	28.691 CATALUÑA
27-FUSO	VV de Fuso	8,46	647 ASTURIAS	IEENP	ENP-105	ES120005	Reserva Natural Parcial	Cueva de las Caldas	53 PRINCIPADO DE ASTURIAS
27-FUSO	VV de Fuso	8,46	0 ASTURIAS	LIC	LIC-524	ES1200029	LIC	Río Nalón	560 PRINCIPADO DE ASTURIAS
27-FUSO	VV de Fuso	8,46	4.903 ASTURIAS	LIC	LIC-547	ES1200052	LIC	Río Trubia	81 PRINCIPADO DE ASTURIAS
28-GDLM	VV del Guadalimar	15,31	4.583 ANDALUCIA	IEENP	ENP-1445	ES616004	Paraje Natural	Laguna Grande	212 ANDALUCÍA
28-GDLM	VV del Guadalimar	15,31	4.583 ANDALUCIA	IEENP	ENP-1446	ES6160004	Zona de Importancia Comunitaria ZIC (ZEPA/ZEC)	Laguna Grande	212 ANDALUCÍA
28-GDLM	VV del Guadalimar	15,31	0 ANDALUCIA	IEENP	ENP-1518	ES6160014	Zona de Importancia Comunitaria ZIC (ZEPA/ZEC)	Río Guadalimar	3.168 ANDALUCÍA
28-GDLM	VV del Guadalimar	15,31	213 ANDALUCIA	IEENP	ENP-1616	ES6160010	Zona de Importancia Comunitaria ZIC (ZEPA/ZEC)	Tramo Inferior del Río Guadalimar y Alto Guadalquivir	818 ANDALUCÍA
29-GDNA	VV del Guadiana	16,66	0 ANDALUCIA	IEENP	ENP-1302	ES6150010	Zona de Importancia Comunitaria ZIC (ZEPA/ZEC)	Andévalo occidental	52.981 ANDALUCÍA
29-GDNA	VV del Guadiana	16,66	29 ANDALUCIA	IEENP	ENP-1529	ES6150018	Zona de Importancia Comunitaria ZIC (ZEPA/ZEC)	Río Guadiana y Ribera de Chanza	1.463 ANDALUCÍA
2-PLAZ	VV del Plazaola	43,03	2.933 NAVARRA-PAIS VASCO	IEENP	ENP-900	ES220125	Monumento Natural	Abetos de Leitzalarrea	0 COMUNIDAD FORAL DE NAVARRA
2-PLAZ	VV del Plazaola	43,03	1.313 NAVARRA-PAIS VASCO	IEENP	ENP-920	ES220049	Monumento Natural	Majuelo de Leitza	0 COMUNIDAD FORAL DE NAVARRA
2-PLAZ	VV del Plazaola	43,03	4.341 NAVARRA-PAIS VASCO	IEENP	ENP-1016	ES220120	Enclave Natural	Encinares de Betelu	52 COMUNIDAD FORAL DE NAVARRA
2-PLAZ	VV del Plazaola	43,03	0 NAVARRA-PAIS VASCO	IEENP	ENP-1036	ES212006	Biotopo Protegido	Leizaran	69 PAÍS VASCO
2-PLAZ	VV del Plazaola	43,03	4.200 NAVARRA-PAIS VASCO	LIC	LIC-564	ES2120015	LIC	Urumea ibaia / Río Urumea	73 PAÍS VASCO
2-PLAZ	VV del Plazaola	43,03	0 NAVARRA-PAIS VASCO	LIC	LIC-574	ES2120013	LIC	Leitzaran ibaia / Río Leitzaran	92 PAÍS VASCO
2-PLAZ	VV del Plazaola	43,03	300 NAVARRA-PAIS VASCO	LIC	LIC-1259	ES2200020	LIC	Sierra de Aralar	14.649 COMUNIDAD FORAL DE NAVARRA
2-PLAZ	VV del Plazaola	43,03	1.616 NAVARRA-PAIS VASCO	LIC	LIC-1275	ES2200018	LIC	Belate	26.067 COMUNIDAD FORAL DE NAVARRA
30-GUA1	VV de Las Vegas del Guadiana y las Villuercas	57,7	0 EXTREMADURA	LIC	LIC-241	ES4310026	LIC	Río Guadiana Alto - Zujar	3.081 EXTREMADURA
30-GUA1	VV de Las Vegas del Guadiana y las Villuercas	57,7	81 EXTREMADURA	LIC	LIC-273	ES4320005	LIC	Dehesas del Ruecas y Cubilar	7.443 EXTREMADURA
30-GUA1	VV de Las Vegas del Guadiana y las Villuercas	57,7	4.024 EXTREMADURA	LIC	LIC-279	ES4320029	LIC	Río Ruecas Alto	878 EXTREMADURA
30-GUA1	VV de Las Vegas del Guadiana y las Villuercas	57,7	4.116 EXTREMADURA	LIC	LIC-283	ES4320035	LIC	Sierra de Cabezas de Aguila	5.315 EXTREMADURA
30-GUA1	VV de Las Vegas del Guadiana y las Villuercas	57,7	533 EXTREMADURA	LIC	LIC-291	ES4320057	LIC	Refugio del Alto de San Blas	5 EXTREMADURA
30-GUA1	VV de Las Vegas del Guadiana y las Villuercas	57,7	0 EXTREMADURA	ZEPA	ZEPA-139	ES0000333	ZEPA	Llanos de Zorita y Embalse de Sierra Brava	18.696 EXTREMADURA
30-GUA1	VV de Las Vegas del Guadiana y las Villuercas	57,7	0 EXTREMADURA	ZEPA	ZEPA-156	ES0000400	ZEPA	Arrozales de Palazuelo y Guadalperales	13.324 EXTREMADURA
30-GUA1	VV de Las Vegas del Guadiana y las Villuercas	57,7	0 EXTREMADURA	ZEPA	ZEPA-164	ES0000408	ZEPA	Vegas del Ruecas, Cubilar y Moheda Alta	14.226 EXTREMADURA
30-GUA1	VV de Las Vegas del Guadiana y las Villuercas	57,7	0 EXTREMADURA	Jeoparque: GPK-3	GPK3	ES0000408	GPK	Villuercas-Ibores-Jara	254.711 EXTREMADURA
31-ITAL	VV de Itálica	2,62	0 ANDALUCIA	IEENP	ENP-1310	ES6150019	Zona de Importancia Comunitaria ZIC (ZEPA/ZEC)	Bajo Guadalquivir	4.772 ANDALUCÍA
32-JARA	VV de la Jara	51,76	265 CASTILLA LA MANCHA	IEENP	ENP-1133	ES425001	Microrreserva	Rincón del Toro	316 CASTILLA-LA MANCHA
32-JARA	VV de la Jara	51,76	2.338 CASTILLA LA MANCHA	LIC	LIC-12	ES0000168	LIC	Llanuras de Oropesa, Lagartera y Calera y Chozas	14.913 CASTILLA-LA MANCHA
32-JARA	VV de la Jara	51,76	1.924 CASTILLA LA MANCHA	LIC	LIC-13	ES0000169	LIC	Río Tajo en Castrejón, islas de Malpica de Tajo y Azután	2.158 CASTILLA-LA MANCHA
32-JARA	VV de la Jara	51,76	3.838 CASTILLA LA MANCHA	LIC	LIC-90	ES4250005	LIC	Montes de Toledo	218.001 CASTILLA-LA MANCHA
32-JARA	VV de la Jara	51,76	1.175 CASTILLA LA MANCHA	LIC	LIC-91	ES4250006	LIC	Rincón del Toro	176 CASTILLA-LA MANCHA
32-JARA	VV de la Jara	51,76	0 CASTILLA LA MANCHA	LIC	LIC-97	ES4250013	LIC	Rios de la margen izquierda del Tajo y berrocales del Tajo	13.456 CASTILLA-LA MANCHA
32-JARA	VV de la Jara	51,76	1.922 CASTILLA LA MANCHA	LIC	LIC-286	ES4320039	LIC	Sierra de las Villuercas y Valle del Guadarranque	77.495 EXTREMADURA
32-JARA	VV de la Jara	51,76	3.838 CASTILLA LA MANCHA	ZEPA	ZEPA-13	ES0000093	ZEPA	ZEPA Montes de Toledo	218.011 CASTILLA-LA MANCHA
32-JARA	VV de la Jara	51,76	0 CASTILLA LA MANCHA	ZEPA	ZEPA-38	ES4250013	ZEPA	Rios de la margen izquierda del Tajo y berrocales del Tajo	13.473 CASTILLA-LA MANCHA
32-JARA	VV de la Jara	51,76	1.924 CASTILLA LA MANCHA	ZEPA	ZEPA-42	ES0000169	ZEPA	Río Tajo en Castrejón, islas de Malpica de Tajo y Azután	2.158 CASTILLA-LA MANCHA
32-JARA	VV de la Jara	51,76	2.338 CASTILLA LA MANCHA	ZEPA	ZEPA-43	ES0000168	ZEPA	Llanuras de Oropesa, Lagartera y Calera y Chozas	14.913 CASTILLA-LA MANCHA
32-JARA	VV de la Jara	51,76	1.922 CASTILLA LA MANCHA	ZEPA	ZEPA-194	ES4320039	ZEPA	Sierra de las Villuercas y Valle del Guadarranque	77.495 EXTREMADURA
32-JARA	VV de la Jara	51,76	1.922 CASTILLA LA MANCHA	Jeoparque: GPK-3	GPK3	ES4320039	GPK	Villuercas-Ibores-Jara	254.711 EXTREMADURA
33-LAC1	VV de Lacia	6,25	3.138 CASTILLA Y LEON	IEENP	ENP-133	ES120042	Parque Natural	Fuentes del Narcea, Degaña e Ibias	57.708 PRINCIPADO DE ASTURIAS
33-LAC1	VV de Lacia	6,25	0 CASTILLA Y LEON	LIC	LIC-211	ES0000210	LIC	Alto Sil	43.768 CASTILLA Y LEÓN
33-LAC1	VV de Lacia	6,25	3.166 CASTILLA Y LEON	LIC	LIC-551	ES1200056	LIC	Fuentes del Narcea, Degaña E Ibias	52.132 PRINCIPADO DE ASTURIAS
33-LAC1	VV de Lacia	6,25	0 CASTILLA Y LEON	ZEPA	ZEPA-120	ES0000210	ZEPA	Alto Sil	43.768 CASTILLA Y LEÓN
33-LAC1	VV de Lacia	6,25	3.166 CASTILLA Y LEON	ZEPA	ZEPA-392	ES0000055	ZEPA	Fuentes del Narcea y del Ibias	51.517 PRINCIPADO DE ASTURIAS
33-LAC1	VV de Lacia	6,25	3.138 CASTILLA Y LEON	MAB	MAB-27	MAB22	MAB	Muniellos	56.948 CASTILLA Y LEÓN
33-LAC1	VV de Lacia	6,25	0 CASTILLA Y LEON	MAB	MAB-50	MAB24	MAB	Valle de Lacia	22.847 CASTILLA Y LEÓN
34-LINA	VV de Linares	6,61	1.030 ANDALUCIA	IEENP	ENP-1518	ES6160014	Zona de Importancia Comunitaria ZIC (ZEPA/ZEC)	Río Guadalimar	3.168 ANDALUCÍA
35-LITO	VV del Litoral	48,89	2.212 ANDALUCIA	IEENP	ENP-1413	ES6150015	Zona de Importancia Comunitaria ZIC (ZEPA/ZEC)	Isla de San Bruno	377 ANDALUCÍA
35-LITO	VV del Litoral	48,89	3.923 ANDALUCIA	IEENP	ENP-1461	ES615003	Reserva Natural	Marisma de el Burro	575 ANDALUCÍA
35-LITO	VV del Litoral	48,89	0 ANDALUCIA	IEENP	ENP-1462	ES615007	Paraje Natural	Marismas de Isla Cristina	2.339 ANDALUCÍA
35-LITO	VV del Litoral	48,89	0 ANDALUCIA	IEENP	ENP-1463	ES6150005	Zona de Importancia Comunitaria ZIC (ZEPA/ZEC)	Marismas de Isla Cristina	2.498 ANDALUCÍA
35-LITO	VV del Litoral	48,89	1.819 ANDALUCIA	IEENP	ENP-1465	ES615001	Paraje Natural	Marismas del Odiel	6.631 ANDALUCÍA
35-LITO	VV del Litoral	48,89	1.819 ANDALUCIA	IEENP	ENP-1466	ES0000025	Zona de Importancia Comunitaria ZIC (ZEPA/ZEC)	Marismas del Odiel	6.565 ANDALUCÍA
35-LITO	VV del Litoral	48,89	0 ANDALUCIA	IEENP	ENP-1469	ES615008	Paraje Natural	Marismas del Río Piedras y Flecha del Rompido	2.412 ANDALUCÍA
35-LITO	VV del Litoral	48,89	0 ANDALUCIA	IEENP	ENP-1470	ES6150006	Zona de Importancia Comunitaria ZIC (ZEPA/ZEC)	Marismas del Río piedras y Flecha del Rompido	2.409 ANDALUCÍA
35-LITO	VV del Litoral	48,89	1.054 ANDALUCIA	IEENP	ENP-1529	ES6150018	Zona de Importancia Comunitaria ZIC (ZEPA/ZEC)	Río Guadiana y Ribera de Chanza	1.463 ANDALUCÍA
35-LITO	VV del Litoral	48,89	1.819 ANDALUCIA	MAB	MAB-16	MAB30	MAB	Marismas de Odiel	6.573 ANDALUCÍA
36-LUCA	VV de Lucainena de las Torres	4,97	10 ANDALUCIA	IEENP	ENP-1561	ES6110005	Zona de Importancia Comunitaria ZIC (ZEPA/ZEC)	Sierra de Cabrera-Bedar	33.706 ANDALUCÍA
37-LUMB	VV del Irati	5,64	512 NAVARRA	IEENP	ENP-977	ES220006	Reserva Natural	Acantilados de la Piedra y San Adrián	290 COMUNIDAD FORAL DE NAVARRA
37-LUMB	VV del Irati	5,64	0 NAVARRA	IEENP	ENP-978	ES220022	Reserva Natural	Foz de Lumbier	45 COMUNIDAD FORAL DE NAVARRA
37-LUMB	VV del Irati	5,64	2.062 NAVARRA	LIC	LIC-1261	ES2200030	LIC	Tramo medio del río Aragón	2.700 COMUNIDAD FORAL DE NAVARRA
37-LUMB	VV del Irati	5,64	0 NAVARRA	LIC	LIC-1267	ES0000125	LIC	Sierra de Leire y Foz de Arbaiun	8.896 COMUNIDAD FORAL DE NAVARRA
37-LUMB	VV del Irati	5,64	0 NAVARRA	LIC	LIC-1269	ES2200012	LIC	Río Salazar	415 COMUNIDAD FORAL DE NAVARRA
37-LUMB	VV del Irati	5,64	0 NAVARRA	LIC	LIC-1272	ES2200025	LIC	Sistema fluvial de los ríos Irati, Urrobi y Erro	1.101 COMUNIDAD FORAL DE NAVARRA
37-LUMB	VV del Irati	5,64	3.895 NAVARRA	LIC	LIC-1281	ES2200013	LIC	Río Areta	350 COMUNIDAD FORAL DE NAVARRA
37-LUMB	VV del Irati	5,64	0 NAVARRA	ZEPA	ZEPA-584	ES0000482	ZEPA	Arbaiun-Leire	8.464 COMUNIDAD FORAL DE NAVARRA
38-MAIG	VV del Maigmo	21,14	1.449 VALENCIANA	IEENP	ENP-623	ES521178	Paraje Natural Municipal	Serra de les Agüilles i Sant Pasqual	384 COMUNIDAD VALENCIANA
38-MAIG	VV del Maigmo	21,14	0 VALENCIANA	IEENP	ENP-687	ES521110	Paisaje Protegido	Serra del Maigmo y Serra del Sit	15.643 COMUNIDAD VALENCIANA
38-MAIG	VV del Maigmo	21,14	2.747 VALENCIANA	IEENP	ENP-716	ES521134	Zonas Húmedas	Embalse de Tibi	26 COMUNIDAD VALENCIANA
38-MAIG	VV del Maigmo	21,14	528 VALENCIANA	LIC	LIC-1169	ES5212008	LIC	Maigmo i Serres de la Foia de Castalla	13.823 COMUNIDAD VALENCIANA
38-MAIG	VV del Maigmo	21,14	0 VALENCIANA	ZEPA	ZEPA-555	ES0000458	ZEPA	Maigmo i Serres de la Foia de Castalla (Zepa)	19.564 COMUNIDAD VALENCIANA
38-MAIG	VV del Maigmo	21,14	2.448 VALENCIANA	ZEPA	ZEPA-556	ES0000460	ZEPA	Riu Montnegre	3.845 COMUNIDAD VALENCIANA
39-MOLI	VV de Los Molinos del Agua	33,21	134 ANDALUCIA	IEENP	ENP-1349	ES6150021	Zona de Importancia Comunitaria ZIC (ZEPA/ZEC)	Corredor Ecológico del Río tinto	21.834 ANDALUCÍA
39-MOLI	VV de Los Molinos del Agua	33,21	0 ANDALUCIA	IEENP	ENP-1383	ES615013	Parque Periurbano	El Saltillo y Lomero Llano	186 ANDALUCÍA
39-MOLI	VV de Los Molinos del Agua	33,21	2.066 ANDALUCIA	IEENP	ENP-1471	ES6150014	Zona de Importancia Comunitaria ZIC (ZEPA/ZEC)	Marismas y Riberas del Tinto	3.017 ANDALUCÍA
40-NORO	VV del Noroeste	79,86	0 MURCIA	LIC	LIC-315	ES6200045	LIC	Río Mula y Pliego	830 REGIÓN DE MURCIA
40-NORO	VV del Noroeste	79,86	3.195 MURCIA	LIC	LIC-327	ES6200026	LIC	Sierra de Ricote-La Navela	7.743 REGIÓN DE MURCIA
40-NORO	VV del Noroeste	79,86	0 MURCIA	LIC	LIC-352	ES6200043	LIC	Río Quípar	663 REGIÓN DE MURCIA

40-NORO	VV del Noroeste	79,86	761 MURCIA	LIC	LIC-361	ES6200019	LIC	Sierra del Gavilán	4.086 REGIÓN DE MURCIA
40-NORO	VV del Noroeste	79,86	4.995 MURCIA	ZEPA	ZEPA-203	ES0000257	ZEPA	Sierras de Ricote y la Navela	7.644 REGIÓN DE MURCIA
40-NORO	VV del Noroeste	79,86	3.918 MURCIA	ZEPA	ZEPA-212	ES0000537	ZEPA	Lagunas de Campotejar	61 REGIÓN DE MURCIA
40-NORO	VV del Noroeste	79,86	1.212 MURCIA	ZEPA	ZEPA-214	ES0000265	ZEPA	Sierra del Molino, Embalse del Quipar y Llanos del Cagitan	28.349 REGIÓN DE MURCIA
40-NORO	VV del Noroeste	79,86	0 MURCIA	ZEPA	ZEPA-216	ES0000267	ZEPA	Sierras de Burete, Lavia y Cambrón	21.774 REGIÓN DE MURCIA
41-OJN1	VV de Ojos Negros I	68,99	3.355 VALENCIANA	IEENP	ENP-635	ES522043	Paraje Natural Municipal	La Dehesa	686 COMUNIDAD VALENCIANA
41-OJN1	VV de Ojos Negros I	68,99	279 VALENCIANA	IEENP	ENP-639	ES522085	Paraje Natural Municipal	La Esperanza	10 COMUNIDAD VALENCIANA
41-OJN1	VV de Ojos Negros I	68,99	2.847 VALENCIANA	IEENP	ENP-669	ES522007	Parque Natural	Sierra Espadà	31.192 COMUNIDAD VALENCIANA
41-OJN1	VV de Ojos Negros I	68,99	1.267 VALENCIANA	IEENP	ENP-672	ES520002	Parque Natural	Sierra Calderona	18.095 COMUNIDAD VALENCIANA
41-OJN1	VV de Ojos Negros I	68,99	2.511 VALENCIANA	IEENP	ENP-678	ES522073	Paraje Natural Municipal	Peñaescabia	474 COMUNIDAD VALENCIANA
41-OJN1	VV de Ojos Negros I	68,99	2.475 VALENCIANA	IEENP	ENP-734	ES522132	Zonas Húmedas	Lagunas de Segorbe	16 COMUNIDAD VALENCIANA
41-OJN1	VV de Ojos Negros I	68,99	3.321 VALENCIANA	IEENP	ENP-806	ES522159	Cuevas	Cueva Cerdaña	0 COMUNIDAD VALENCIANA
41-OJN1	VV de Ojos Negros I	68,99	1.471 VALENCIANA	IEENP	ENP-812	ES522165	Cuevas	Los Ojos del Prao	0 COMUNIDAD VALENCIANA
41-OJN1	VV de Ojos Negros I	68,99	4.430 VALENCIANA	IEENP	ENP-815	ES522168	Cuevas	Sima de la Higuera	0 COMUNIDAD VALENCIANA
41-OJN1	VV de Ojos Negros I	68,99	1.708 VALENCIANA	IEENP	ENP-884	ES523229	Cuevas	Tunel d'Arguines	0 COMUNIDAD VALENCIANA
41-OJN1	VV de Ojos Negros I	68,99	2.637 VALENCIANA	LIC	LIC-752	ES2420129	LIC	Sierra de Javalambre II	53.258 ARAGÓN
41-OJN1	VV de Ojos Negros I	68,99	2.868 VALENCIANA	LIC	LIC-1193	ES5222001	LIC	Serra d'Espadà	31.023 COMUNIDAD VALENCIANA
41-OJN1	VV de Ojos Negros I	68,99	2.731 VALENCIANA	LIC	LIC-1195	ES5222004	LIC	Curs alt del riu Millars	10.067 COMUNIDAD VALENCIANA
41-OJN1	VV de Ojos Negros I	68,99	0 VALENCIANA	LIC	LIC-1200	ES5223005	LIC	Alt Palància	26.282 COMUNIDAD VALENCIANA
41-OJN1	VV de Ojos Negros I	68,99	1.110 VALENCIANA	LIC	LIC-1208	ES5232002	LIC	Serra Calderona	17.781 COMUNIDAD VALENCIANA
41-OJN1	VV de Ojos Negros I	68,99	0 VALENCIANA	LIC	LIC-1209	ES5232003	LIC	Curs mitjà del riu Palància	3.664 COMUNIDAD VALENCIANA
41-OJN1	VV de Ojos Negros I	68,99	414 VALENCIANA	ZEPA	ZEPA-564	ES0000468	ZEPA	Serra D'Espadà (Zepa)	65.332 COMUNIDAD VALENCIANA
41-OJN1	VV de Ojos Negros I	68,99	1.270 VALENCIANA	ZEPA	ZEPA-565	ES0000469	ZEPA	Serra Calderona (Zepa)	18.777 COMUNIDAD VALENCIANA
42-OJN2	VV de Ojos Negros II	93,33	0 ARAGON	LIC	LIC-727	ES2420030	LIC	Sabinars del Puerto de Escadón	11.606 ARAGÓN
42-OJN2	VV de Ojos Negros II	93,33	3.811 ARAGON	LIC	LIC-729	ES2420037	LIC	Sierra de Javalambre	11.569 ARAGÓN
42-OJN2	VV de Ojos Negros II	93,33	3.538 ARAGON	LIC	LIC-751	ES2420128	LIC	Estrechos del Rio Mijares	1.255 ARAGÓN
42-OJN2	VV de Ojos Negros II	93,33	0 ARAGON	LIC	LIC-752	ES2420129	LIC	Sierra de Javalambre II	53.258 ARAGÓN
42-OJN2	VV de Ojos Negros II	93,33	939 ARAGON	LIC	LIC-753	ES2420131	LIC	Los Yesares y Laguna de Tortajada	2.772 ARAGÓN
42-OJN2	VV de Ojos Negros II	93,33	3.237 ARAGON	LIC	LIC-767	ES2420147	LIC	Cueva del Húmero	1 ARAGÓN
42-OJN2	VV de Ojos Negros II	93,33	3.550 ARAGON	LIC	LIC-1195	ES5222004	LIC	Curs alt del riu Millars	10.067 COMUNIDAD VALENCIANA
42-OJN2	VV de Ojos Negros II	93,33	0 ARAGON	LIC	LIC-1200	ES5223005	LIC	Alt Palància	26.282 COMUNIDAD VALENCIANA
42-OJN2	VV de Ojos Negros II	93,33	4.181 ARAGON	ZEPA	ZEPA-564	ES0000468	ZEPA	Serra D'Espadà (Zepa)	65.332 COMUNIDAD VALENCIANA
43-OS12	VV de la Senda del Oso	27,73	4.594 ASTURIAS	IEENP	ENP-105	ES120005	Reserva Natural Parcial	Cueva de las Caldas	53 PRINCIPADO DE ASTURIAS
43-OS12	VV de la Senda del Oso	27,73	111 ASTURIAS	IEENP	ENP-126	ES120035	Monumento Natural	Desfiladero de las Xanas	200 PRINCIPADO DE ASTURIAS
43-OS12	VV de la Senda del Oso	27,73	2.648 ASTURIAS	IEENP	ENP-127	ES120036	Monumento Natural	Puertos de Marabio	1.225 PRINCIPADO DE ASTURIAS
43-OS12	VV de la Senda del Oso	27,73	3.112 ASTURIAS	IEENP	ENP-134	ES120044	Monumento Natural	Meandros del Nora	65 PRINCIPADO DE ASTURIAS
43-OS12	VV de la Senda del Oso	27,73	0 ASTURIAS	IEENP	ENP-139	ES120053	Parque Natural	Las Ubiñas-La Mesa	45.050 PRINCIPADO DE ASTURIAS
43-OS12	VV de la Senda del Oso	27,73	4.835 ASTURIAS	IEENP	ENP-584	ES120009	Monumento Natural	Tejo de Bermiego	0 PRINCIPADO DE ASTURIAS
43-OS12	VV de la Senda del Oso	27,73	4.260 ASTURIAS	LIC	LIC-512	ES120010	LIC	Montovo-La Mesa	14.927 PRINCIPADO DE ASTURIAS
43-OS12	VV de la Senda del Oso	27,73	0 ASTURIAS	LIC	LIC-514	ES120012	LIC	Caldoveiro	12.710 PRINCIPADO DE ASTURIAS
43-OS12	VV de la Senda del Oso	27,73	340 ASTURIAS	LIC	LIC-524	ES1200029	LIC	Rio Nalón	560 PRINCIPADO DE ASTURIAS
43-OS12	VV de la Senda del Oso	27,73	3.112 ASTURIAS	LIC	LIC-535	ES1200040	LIC	Meandros del Nora	65 PRINCIPADO DE ASTURIAS
43-OS12	VV de la Senda del Oso	27,73	0 ASTURIAS	LIC	LIC-547	ES1200052	LIC	Rio Trubia	81 PRINCIPADO DE ASTURIAS
43-OS12	VV de la Senda del Oso	27,73	0 ASTURIAS	ZEPA	ZEPA-391	ES0000315	ZEPA	Ubiña-La Mesa	39.354 PRINCIPADO DE ASTURIAS
43-OS12	VV de la Senda del Oso	27,73	0 ASTURIAS	MAB	MAB-12	MAB42	MAB	Las Ubiñas - La Mesa	45.150 PRINCIPADO DE ASTURIAS
44-OSO2	VV de la Senda del Oso (II)	13,41	4.388 ASTURIAS	IEENP	ENP-127	ES120036	Monumento Natural	Puertos de Marabio	1.225 PRINCIPADO DE ASTURIAS
44-OSO2	VV de la Senda del Oso (II)	13,41	0 ASTURIAS	IEENP	ENP-139	ES120053	Parque Natural	Las Ubiñas-La Mesa	45.050 PRINCIPADO DE ASTURIAS
44-OSO2	VV de la Senda del Oso (II)	13,41	1.401 ASTURIAS	IEENP	ENP-584	ES120009	Monumento Natural	Tejo de Bermiego	0 PRINCIPADO DE ASTURIAS
44-OSO2	VV de la Senda del Oso (II)	13,41	2.758 ASTURIAS	LIC	LIC-513	ES120011	LIC	Peña Ubiña	13.285 PRINCIPADO DE ASTURIAS
44-OSO2	VV de la Senda del Oso (II)	13,41	0 ASTURIAS	LIC	LIC-514	ES120012	LIC	Caldoveiro	12.710 PRINCIPADO DE ASTURIAS
44-OSO2	VV de la Senda del Oso (II)	13,41	2.949 ASTURIAS	LIC	LIC-547	ES1200052	LIC	Rio Trubia	81 PRINCIPADO DE ASTURIAS
44-OSO2	VV de la Senda del Oso (II)	13,41	0 ASTURIAS	ZEPA	ZEPA-391	ES0000315	ZEPA	Ubiña-La Mesa	39.354 PRINCIPADO DE ASTURIAS
44-OSO2	VV de la Senda del Oso (II)	13,41	0 ASTURIAS	MAB	MAB-12	MAB42	MAB	Las Ubiñas - La Mesa	45.150 PRINCIPADO DE ASTURIAS
45-PAS	VV del Pas	34,43	0 CANTABRIA	IEENP	ENP-150	ES1300010	Zona de la Red Ecológica Europea Natura 2000	Lic-Rio Pas	957 CANTABRIA
46-PIQ	VV de Piquillo	1,93	1.988 CANTABRIA	LIC	LIC-567	ES2130003	LIC	Barbadungo Itsasadarra / Ría del Barbadun	50 PAÍS VASCO
47-POBL	VV Ciudad Real-Poblete	5,69	76 CASTILLA LA MANCHA	IEENP	ENP-1107	ES422008	Monumento Natural	Maar de la Hoya del Mortero	135 CASTILLA-LA MANCHA
47-POBL	VV Ciudad Real-Poblete	5,69	72 CASTILLA LA MANCHA	LIC	LIC-49	ES4220005	LIC	Lagunas volcánicas del Campo de Calatrava	1.862 CASTILLA-LA MANCHA
47-POBL	VV Ciudad Real-Poblete	5,69	22 CASTILLA LA MANCHA	ZEPA	ZEPA-18	ES0000157	ZEPA	Campo de Calatrava	8.978 CASTILLA-LA MANCHA
48-PREJ	VV de Préjano	4,93	0 LA RIOJA	IEENP	ENP-173	ES230007	Zona de Especial Conservación de Importancia Comunitaria	Peñas de Arnedillo, Peñalmonte y Peña Isasa	3.437 LA RIOJA
48-PREJ	VV de Préjano	4,93	0 LA RIOJA	ZEPA	ZEPA-52	ES0000065	ZEPA	Peñas de Arnedillo. Peñalmonte y Peña Isasa	3.437 LA RIOJA
48-PREJ	VV de Préjano	4,93	0 LA RIOJA	MAB	MAB-51	MAB8	MAB	Valles de Leza, Jubera, Cidacos y Alhama	119.822 LA RIOJA
49-ROJA	VV del Rio Oja	26,16	0 LA RIOJA	IEENP	ENP-170	ES230004	Zona de Especial Conservación de Importancia Comunitaria	Sierras de Demanda, Urbión, Cebollera y Cameros	138.606 LA RIOJA
49-ROJA	VV del Rio Oja	26,16	0 LA RIOJA	ZEPA	ZEPA-53	ES0000067	ZEPA	Sierras de Demanda, Urbión, Cebollera y Cameros	138.607 LA RIOJA
4-ARRA	VV de Arrazola	4,92	554 PAIS VASCO	IEENP	ENP-1032	ES210002	Parque Natural	Urkiola	5.958 PAÍS VASCO
4-ARRA	VV de Arrazola	4,92	554 PAIS VASCO	LIC	LIC-599	ES2130009	LIC	Urkiola	6.021 PAÍS VASCO
50-SAFO	VV de la Safor	6,91	0 VALENCIANA	IEENP	ENP-684	ES520004	Paisaje Protegido	Serpis	12.731 COMUNIDAD VALENCIANA
50-SAFO	VV de la Safor	6,91	2.882 VALENCIANA	IEENP	ENP-748	ES523158	Zonas Húmedas	Marjal de la Safor	1.222 COMUNIDAD VALENCIANA
50-SAFO	VV de la Safor	6,91	2.196 VALENCIANA	IEENP	ENP-754	ES523164	Zonas Húmedas	Ullal de l'Estany del Duc	16 COMUNIDAD VALENCIANA
50-SAFO	VV de la Safor	6,91	2.759 VALENCIANA	IEENP	ENP-832	ES523177	Cuevas	Cova de l'Autopista	0 COMUNIDAD VALENCIANA
50-SAFO	VV de la Safor	6,91	3.876 VALENCIANA	IEENP	ENP-846	ES523191	Cuevas	Cova dels Orgues	0 COMUNIDAD VALENCIANA
50-SAFO	VV de la Safor	6,91	3.110 VALENCIANA	IEENP	ENP-850	ES523195	Cuevas	Cova Xurra	0 COMUNIDAD VALENCIANA
50-SAFO	VV de la Safor	6,91	2.970 VALENCIANA	IEENP	ENP-867	ES523212	Cuevas	Sima Blanca	0 COMUNIDAD VALENCIANA
50-SAFO	VV de la Safor	6,91	1.956 VALENCIANA	LIC	LIC-1225	ES5233015	LIC	Serres del Montdúver i Marxuquera	7.582 COMUNIDAD VALENCIANA
50-SAFO	VV de la Safor	6,91	2.917 VALENCIANA	LIC	LIC-1226	ES5233030	LIC	Marjal de la Safor	1.245 COMUNIDAD VALENCIANA
50-SAFO	VV de la Safor	6,91	2.266 VALENCIANA	LIC	LIC-1229	ES5233038	LIC	Dunes de la Safor	66 COMUNIDAD VALENCIANA
50-SAFO	VV de la Safor	6,91	3.042 VALENCIANA	LIC	LIC-1245	ES5234007	LIC	Cova Xurra-Gandia	1 COMUNIDAD VALENCIANA
50-SAFO	VV de la Safor	6,91	1.955 VALENCIANA	ZEPA	ZEPA-548	ES0000451	ZEPA	Montdúver - Marjal de la Safor	9.218 COMUNIDAD VALENCIANA
51-SAL1	VV de la Sierra de Alcaraz	77,21	2.242 CASTILLA LA MANCHA	IEENP	ENP-1131	ES421003	Monumento Natural	Laguna del Arquillo	518 CASTILLA-LA MANCHA
51-SAL1	VV de la Sierra de Alcaraz	77,21	28 CASTILLA LA MANCHA	IEENP	ENP-1160	ES421017	Reserva Natural	Laguna de los Ojos de Villaverde	360 CASTILLA-LA MANCHA
51-SAL1	VV de la Sierra de Alcaraz	77,21	6 CASTILLA LA MANCHA	LIC	LIC-39	ES4210005	LIC	Laguna de los Ojos de Villaverde	340 CASTILLA-LA MANCHA
51-SAL1	VV de la Sierra de Alcaraz	77,21	2.053 CASTILLA LA MANCHA	LIC	LIC-40	ES4210006	LIC	Laguna del Arquillo	522 CASTILLA-LA MANCHA
52-SDEM	VV de la Sierra de la Demanda	54,33	2.026 CASTILLA Y LEON	IEENP	ENP-170	ES230004	Zona de Especial Conservación de Importancia Comunitaria	Sierras de Demanda, Urbión, Cebollera y Cameros	138.606 LA RIOJA
52-SDEM	VV de la Sierra de la Demanda	54,33	0 CASTILLA Y LEON	LIC	LIC-165	ES4120072	LIC	Riberas del Rio Arlanzón y afluentes	1.119 CASTILLA Y LEÓN

52-SDEM	VV de la Sierra de la Demanda	54,33	2.678 CASTILLA Y LEON	LIC	LIC-170	ES4120071	LIC	Riberas del Rio Arlanza y afluentes	1.216 CASTILLA Y LEÓN
52-SDEM	VV de la Sierra de la Demanda	54,33	0 CASTILLA Y LEON	LIC	LIC-223	ES4120092	LIC	Sierra de la Demanda	70.745 CASTILLA Y LEÓN
52-SDEM	VV de la Sierra de la Demanda	54,33	2.026 CASTILLA Y LEON	ZEPA	ZEPA-53	ES0000067	ZEPA	Sierras de Demanda, Urbión, Cebollera y Cameros	138.607 LA RIOJA
52-SDEM	VV de la Sierra de la Demanda	54,33	0 CASTILLA Y LEON	ZEPA	ZEPA-102	ES4120012	ZEPA	Sierra de la Demanda - Zepa	50.936 CASTILLA Y LEÓN
53-SM1	VV Santander Mediterráneo I. Tramo Bureba (obras)	43,65	1.580 CASTILLA Y LEON	IEENP	ENP-190	ES4120003	Parque Natural	Montes Obarenes-San Zadornil	33.064 CASTILLA Y LEÓN
53-SM1	VV Santander Mediterráneo I. Tramo Bureba (obras)	43,65	3.494 CASTILLA Y LEON	LIC	LIC-181	ES4120094	LIC	Sierra de la Tesla-Valdivielso	25.424 CASTILLA Y LEÓN
53-SM1	VV Santander Mediterráneo I. Tramo Bureba (obras)	43,65	0 CASTILLA Y LEON	LIC	LIC-185	ES4120073	LIC	Riberas del Rio Oca y afluentes	569 CASTILLA Y LEÓN
53-SM1	VV Santander Mediterráneo I. Tramo Bureba (obras)	43,65	1.512 CASTILLA Y LEON	LIC	LIC-205	ES4120030	LIC	Montes Obarenes	43.074 CASTILLA Y LEÓN
53-SM1	VV Santander Mediterráneo I. Tramo Bureba (obras)	43,65	3.494 CASTILLA Y LEON	ZEPA	ZEPA-96	ES0000193	ZEPA	Sierra de la Tesla-Valdivielso - Zepa	21.272 CASTILLA Y LEÓN
53-SM1	VV Santander Mediterráneo I. Tramo Bureba (obras)	43,65	1.512 CASTILLA Y LEON	ZEPA	ZEPA-113	ES4120030	ZEPA	Montes Obarenes	43.074 CASTILLA Y LEÓN
54-SM3	VV Santander Mediterráneo III. Tramo la Engaña	5,94	1.522 CASTILLA Y LEON	IEENP	ENP-189	ES412002	Monumento Natural	Ojo Guareña	2.829 CASTILLA Y LEÓN
54-SM3	VV Santander Mediterráneo III. Tramo la Engaña	5,94	1.014 CASTILLA Y LEON	LIC	LIC-182	ES4120025	LIC	Ojo Guareña	13.010 CASTILLA Y LEÓN
54-SM3	VV Santander Mediterráneo III. Tramo la Engaña	5,94	362 CASTILLA Y LEON	LIC	LIC-191	ES4120066	LIC	Riberas del Rio Nela y afluentes	764 CASTILLA Y LEÓN
55-SM4	VV Santander Mediterráneo IV. Tramo Burgos-Cojób:	13,39	4.893 CASTILLA Y LEON	LIC	LIC-165	ES4120072	LIC	Riberas del Rio Arlanzón y afluentes	1.119 CASTILLA Y LEÓN
56-TAJU	VV del Tajuña	47,14	0 MADRID	IEENP	ENP-181	ES310007	Parque Regional	Ejes de los Cursos Bajos de los Rios Manzanares y Jarama	31.472 COMUNIDAD DE MADRID
56-TAJU	VV del Tajuña	47,14	0 MADRID	LIC	LIC-958	ES3110006	LIC	Vegas, Cuestas y Páramos del Sureste de Madrid	51.009 COMUNIDAD DE MADRID
56-TAJU	VV del Tajuña	47,14	840 MADRID	ZEPA	ZEPA-470	ES0000142	ZEPA	Cortados y Cantiles de los rios Jarama y Manzanares	27.983 COMUNIDAD DE MADRID
57-TARA	VV del Tarazonica	21,82	4.424 NAVARRA-ARAGON	IEENP	ENP-929	ES220095	Monumento Natural	Roble de el Bocal	0 COMUNIDAD FORAL DE NAVARRA
57-TARA	VV del Tarazonica	21,82	1.712 NAVARRA-ARAGON	IEENP	ENP-1001	ES220062	Enclave Natural	Sotos de Traslapuate	41 COMUNIDAD FORAL DE NAVARRA
57-TARA	VV del Tarazonica	21,82	3.662 NAVARRA-ARAGON	IEENP	ENP-1017	ES220119	Enclave Natural	Soto de los Tetones	113 COMUNIDAD FORAL DE NAVARRA
57-TARA	VV del Tarazonica	21,82	2.566 NAVARRA-ARAGON	LIC	LIC-1254	ES2200042	LIC	Peñadil, Montecillo y Monterrey	3.073 COMUNIDAD FORAL DE NAVARRA
57-TARA	VV del Tarazonica	21,82	4.767 NAVARRA-ARAGON	LIC	LIC-1268	ES2200041	LIC	Balsa del Pulguer	304 COMUNIDAD FORAL DE NAVARRA
57-TARA	VV del Tarazonica	21,82	264 NAVARRA-ARAGON	LIC	LIC-1280	ES2200040	LIC	Rio Ebro	2.120 COMUNIDAD FORAL DE NAVARRA
57-TARA	VV del Tarazonica	21,82	3.140 NAVARRA-ARAGON	LIC	LIC-1283	ES2200037	LIC	Bardenas Reales	58.443 COMUNIDAD FORAL DE NAVARRA
58-TCAM	VV de Tierra de Campos	5,04	218 CASTILLA Y LEON	ZEPA	ZEPA-61	ES4140036	ZEPA	La Nava-Campos Norte	55.012 CASTILLA Y LEÓN
58-TCAM	VV de Tierra de Campos	5,04	0 CASTILLA Y LEON	ZEPA	ZEPA-63	ES0000216	ZEPA	La Nava-Campos Sur	39.085 CASTILLA Y LEÓN
59-TERR	VV de Terra Alta	23,46	943 CATALUÑA	IEENP	ENP-403	ES510154	Plan Especial de Protección (PEIN)	Ports, els	38.307 CATALUÑA
59-TERR	VV de Terra Alta	23,46	215 CATALUÑA	IEENP	ENP-406	ES510157	Plan Especial de Protección (PEIN)	Ribera de l'Algars	2.098 CATALUÑA
59-TERR	VV de Terra Alta	23,46	0 CATALUÑA	IEENP	ENP-442	ES510200	Plan Especial de Protección (PEIN)	Serres de Pàndols-Cavalls	9.657 CATALUÑA
59-TERR	VV de Terra Alta	23,46	601 CATALUÑA	IEENP	ENP-459	ES510246	Plan Especial de Protección (PEIN)	Algars-Serra Fulletera	3.413 CATALUÑA
59-TERR	VV de Terra Alta	23,46	215 CATALUÑA	IEENP	ENP-507	ES514005	Reserva Natural Parcial	Ribera de l'Algars	68 CATALUÑA
59-TERR	VV de Terra Alta	23,46	2.137 CATALUÑA	IEENP	ENP-518	ES514016	Parque Natural	Els Ports	35.404 CATALUÑA
59-TERR	VV de Terra Alta	23,46	215 CATALUÑA	LIC	LIC-456	ES5140003	LIC	Ribera de l'Algars	2.129 CATALUÑA
59-TERR	VV de Terra Alta	23,46	0 CATALUÑA	LIC	LIC-464	ES5140011	LIC	Sistema prelitoral meridional	51.725 CATALUÑA
59-TERR	VV de Terra Alta	23,46	270 CATALUÑA	LIC	LIC-742	ES2420118	LIC	Rio Algars	472 ARAGÓN
59-TERR	VV de Terra Alta	23,46	215 CATALUÑA	ZEPA	ZEPA-277	ES5140003	ZEPA	Ribera de l'Algars	2.129 CATALUÑA
59-TERR	VV de Terra Alta	23,46	0 CATALUÑA	ZEPA	ZEPA-282	ES5140011	ZEPA	Sistema prelitoral meridional	51.725 CATALUÑA
59-TERR	VV de Terra Alta	23,46	0 CATALUÑA	MAB	MAB-42	MAB43	MAB	Terres de l'Ebre	368.196 CATALUÑA
5-ARDI	VV de Arditurri	12,14	0 PAIS VASCO	IEENP	ENP-1026	ES212007	Parque Natural	Aiako Harria	6.891 PAIS VASCO
5-ARDI	VV de Arditurri	12,14	1.539 PAIS VASCO	LIC	LIC-556	ES2120014	LIC	Ulia	42 PAIS VASCO
5-ARDI	VV de Arditurri	12,14	1.086 PAIS VASCO	LIC	LIC-558	ES2120017	LIC	Jaizkibel	2.470 PAIS VASCO
5-ARDI	VV de Arditurri	12,14	0 PAIS VASCO	LIC	LIC-563	ES2120016	LIC	Aiako harria	6.806 PAIS VASCO
5-ARDI	VV de Arditurri	12,14	4.195 PAIS VASCO	LIC	LIC-1247	ES2200010	LIC	Artikutza	3.639 COMUNIDAD FORAL DE NAVARRA
60-TORR	VV de Torrevejea	6,61	3.404 VALENCIANA	IEENP	ENP-648	ES521106	Paraje Natural Municipal	Parque del Molino del Agua	17 COMUNIDAD VALENCIANA
60-TORR	VV de Torrevejea	6,61	0 VALENCIANA	IEENP	ENP-725	ES521143	Zonas Húmedas	Parque Natural Lagunas de la Mata-Torrevejea	3.717 COMUNIDAD VALENCIANA
60-TORR	VV de Torrevejea	6,61	0 VALENCIANA	IEENP	ENP-898	ES521006	Parque Natural	Lagunas de la Mata y Torrevejea	3.717 COMUNIDAD VALENCIANA
60-TORR	VV de Torrevejea	6,61	1.564 VALENCIANA	LIC	LIC-499	ESZZ16009	LIC	Espacio marino de Cabo Roig	4.686 DGSCM
60-TORR	VV de Torrevejea	6,61	0 VALENCIANA	LIC	LIC-1155	ES0000059	LIC	Llacunes de la Mata i Torrevejea	3.709 COMUNIDAD VALENCIANA
60-TORR	VV de Torrevejea	6,61	4.411 VALENCIANA	LIC	LIC-1181	ES5213025	LIC	Dunes de Guardamar	726 COMUNIDAD VALENCIANA
60-TORR	VV de Torrevejea	6,61	1.564 VALENCIANA	ZEPA	ZEPA-348	ESZZ16009	ZEPA	Espacio Marino de Cabo Roig	4.686 DGSCM
60-TORR	VV de Torrevejea	6,61	2.796 VALENCIANA	ZEPA	ZEPA-379	ES0000508	ZEPA	Espacio marino de Tabarca-Cabo de Palos	126.068 DGSCM
60-TORR	VV de Torrevejea	6,61	0 VALENCIANA	ZEPA	ZEPA-537	ES0000485	ZEPA	Lagunas de la Mata y Torrevejea	3.732 COMUNIDAD VALENCIANA
61-TRAN	VV del Tranqueru	1,38	2.773 ASTURIAS	ZEPA	ZEPA-356	ES0000494	ZEPA	Espacio marino de Cabo Peñas	32.061 DGSCM
62-TURO	VV del Valle del Turón	12,82	0 ASTURIAS	IEENP	ENP-124	ES120033	Paisaje Protegido	Cuencas Mineras	13.156 PRINCIPADO DE ASTURIAS
62-TURO	VV del Valle del Turón	12,82	0 ASTURIAS	LIC	LIC-534	ES1200039	LIC	Cuencas Mineras	13.226 PRINCIPADO DE ASTURIAS
62-TURO	VV del Valle del Turón	12,82	4.511 ASTURIAS	LIC	LIC-549	ES1200054	LIC	Rios Negro y Aller	136 PRINCIPADO DE ASTURIAS
63-VADO	VV de Vadollano	6,82	1.154 ANDALUCIA	IEENP	ENP-1382	ES616015	Monumento Natural	El Piélago	7 ANDALUCÍA
63-VADO	VV de Vadollano	6,82	4.179 ANDALUCIA	IEENP	ENP-1518	ES6160014	Zona de Importancia Comunitaria ZIC (ZEPA/ZEC)	Rio Guadalimar	3.168 ANDALUCÍA
64-XURR	VV Xurra	16,19	1.627 VALENCIANA	IEENP	ENP-633	ES523100	Paraje Natural Municipal	La Costera	49 COMUNIDAD VALENCIANA
64-XURR	VV Xurra	16,19	2.353 VALENCIANA	IEENP	ENP-672	ES520002	Parque Natural	Sierra Calderona	18.095 COMUNIDAD VALENCIANA
64-XURR	VV Xurra	16,19	2.587 VALENCIANA	IEENP	ENP-749	ES523159	Zonas Húmedas	Marjal de Rafalell y Vistabella	105 COMUNIDAD VALENCIANA
64-XURR	VV Xurra	16,19	1.911 VALENCIANA	IEENP	ENP-750	ES523160	Zonas Húmedas	Marjal dels Moros	615 COMUNIDAD VALENCIANA
64-XURR	VV Xurra	16,19	1.911 VALENCIANA	LIC	LIC-1160	ES0000148	LIC	Marjal dels Moros	619 COMUNIDAD VALENCIANA
64-XURR	VV Xurra	16,19	2.354 VALENCIANA	LIC	LIC-1208	ES5232002	LIC	Serra Calderona	17.781 COMUNIDAD VALENCIANA
64-XURR	VV Xurra	16,19	2.353 VALENCIANA	ZEPA	ZEPA-565	ES0000469	ZEPA	Serra Calderona (Zepa)	18.777 COMUNIDAD VALENCIANA
64-XURR	VV Xurra	16,19	1.906 VALENCIANA	ZEPA	ZEPA-566	ES0000470	ZEPA	Marjal Dels Moros (Zepa)	627 COMUNIDAD VALENCIANA
65-SINO	VV de la Sierra Norte de Sevilla	18,28	262 ANDALUCIA	IEENP	ENP-1327	ES618012	Monumento Natural	Cascadas del Huesna	2 ANDALUCÍA
65-SINO	VV de la Sierra Norte de Sevilla	18,28	132 ANDALUCIA	IEENP	ENP-1329	ES618015	Monumento Natural	Cerro del Hierro	122 ANDALUCÍA
65-SINO	VV de la Sierra Norte de Sevilla	18,28	0 ANDALUCIA	IEENP	ENP-1590	ES0000053	Zona de Importancia Comunitaria ZIC (ZEPA/ZEC)	Sierra Norte	177.476 ANDALUCÍA
65-SINO	VV de la Sierra Norte de Sevilla	18,28	0 ANDALUCIA	IEENP	ENP-1591	ES618002	Parque Natural	Sierra Norte de Sevilla	177.282 ANDALUCÍA
65-SINO	VV de la Sierra Norte de Sevilla	18,28	0 ANDALUCIA	3eoparque:	GPK-1	GPK1	GPK	Sierra Norte de Sevilla	177.476 ANDALUCÍA
65-SINO	VV de la Sierra Norte de Sevilla	18,28	0 ANDALUCIA	MAB	MAB-6	MAB12	MAB	Dehesas de Sierra Morena	425.058 ANDALUCÍA
66-VALZ	VV de Val de Zafán. Tramo 2 Matarraña	33,66	2.085 ARAGON	IEENP	ENP-403	ES510154	Plan Especial de Protección (PEIN)	Ports, els	38.307 CATALUÑA
66-VALZ	VV de Val de Zafán. Tramo 2 Matarraña	33,66	0 ARAGON	IEENP	ENP-406	ES510157	Plan Especial de Protección (PEIN)	Ribera de l'Algars	2.098 CATALUÑA
66-VALZ	VV de Val de Zafán. Tramo 2 Matarraña	33,66	3.490 ARAGON	IEENP	ENP-442	ES510200	Plan Especial de Protección (PEIN)	Serres de Pàndols-Cavalls	9.657 CATALUÑA
66-VALZ	VV de Val de Zafán. Tramo 2 Matarraña	33,66	0 ARAGON	IEENP	ENP-507	ES514005	Reserva Natural Parcial	Ribera de l'Algars	68 CATALUÑA
66-VALZ	VV de Val de Zafán. Tramo 2 Matarraña	33,66	3.771 ARAGON	IEENP	ENP-518	ES514016	Parque Natural	Els Ports	35.404 CATALUÑA
66-VALZ	VV de Val de Zafán. Tramo 2 Matarraña	33,66	0 ARAGON	LIC	LIC-456	ES5140003	LIC	Ribera de l'Algars	2.129 CATALUÑA
66-VALZ	VV de Val de Zafán. Tramo 2 Matarraña	33,66	2.084 ARAGON	LIC	LIC-464	ES5140011	LIC	Sistema prelitoral meridional	51.725 CATALUÑA
66-VALZ	VV de Val de Zafán. Tramo 2 Matarraña	33,66	0 ARAGON	LIC	LIC-742	ES2420118	LIC	Rio Algars	472 ARAGÓN
66-VALZ	VV de Val de Zafán. Tramo 2 Matarraña	33,66	0 ARAGON	LIC	LIC-799	ES2430097	LIC	Rio Matarranya	1.991 ARAGÓN
66-VALZ	VV de Val de Zafán. Tramo 2 Matarraña	33,66	0 ARAGON	ZEPA	ZEPA-277	ES5140003	ZEPA	Ribera de l'Algars	2.129 CATALUÑA
66-VALZ	VV de Val de Zafán. Tramo 2 Matarraña	33,66	2.084 ARAGON	ZEPA	ZEPA-282	ES5140011	ZEPA	Sistema prelitoral meridional	51.725 CATALUÑA

66-VALZ	VV de Val de Zafán. Tramo 2 Matarraña	33,66	0 ARAGON	MAB	MAB-42	MAB43	MAB	Terres de l'Ebre	368.196	ARAGÓN
67-ESL2	VV del Esla	9,86	280 CASTILLA Y LEON	LIC	LIC-116	ES4130079	LIC	Riberas del Río Esla y afluentes	1.947	CASTILLA Y LEÓN
67-ESL2	VV del Esla	9,86	2.385 CASTILLA Y LEON	ZEPA	ZEPA-60	ES0000194	ZEPA	Oteros-Campos	31.712	CASTILLA Y LEÓN
68-XIX2	VV del Xixarra (Las Virtudes-Villena-Biar)	15,88	0 VALENCIANA	IEENP	ENP-721	ES521139	Zonas Húmedas	Laguna y Saleros de Villena	715	COMUNIDAD VALENCIANA
68-XIX2	VV del Xixarra (Las Virtudes-Villena-Biar)	15,88	0 VALENCIANA	LIC	LIC-1168	ES5212007	LIC	Salero y Cabecicos de Villena	718	COMUNIDAD VALENCIANA
68-XIX2	VV del Xixarra (Las Virtudes-Villena-Biar)	15,88	1.499 VALENCIANA	LIC	LIC-1169	ES5212008	LIC	Maigmo i Serres de la Foia de Castalla	13.823	COMUNIDAD VALENCIANA
68-XIX2	VV del Xixarra (Las Virtudes-Villena-Biar)	15,88	842 VALENCIANA	LIC	LIC-1185	ES5213039	LIC	Sierra de Salinas	7.719	COMUNIDAD VALENCIANA
68-XIX2	VV del Xixarra (Las Virtudes-Villena-Biar)	15,88	885 VALENCIANA	ZEPA	ZEPA-553	ES0000456	ZEPA	Moratillas - Almela	3.303	COMUNIDAD VALENCIANA
68-XIX2	VV del Xixarra (Las Virtudes-Villena-Biar)	15,88	843 VALENCIANA	ZEPA	ZEPA-554	ES0000457	ZEPA	Sierra de Salinas (Zepa)	7.735	COMUNIDAD VALENCIANA
68-XIX2	VV del Xixarra (Las Virtudes-Villena-Biar)	15,88	1.499 VALENCIANA	ZEPA	ZEPA-555	ES0000458	ZEPA	Maigmo i Serres de la Foia de Castalla (Zepa)	19.564	COMUNIDAD VALENCIANA
69-VALD	VV Corredor Oliver-Valdefierro	2,69	4.155 ARAGON	LIC	LIC-786	ES2430081	LIC	Sotos y Mejanas del Ebro	1.843	ARAGÓN
6-UROL	VV del Urola	19,53	1.481 PAIS VASCO	LIC	LIC-559	ES2120003	LIC	Izarraitz	1.606	PAIS VASCO
70-ESTR	VV del Ferrocarril Estratégico	10,18	1.571 ASTURIAS	ZEPA	ZEPA-394	ES0000320	ZEPA	Embalses del Centro (San Andrés, la Granda, Trasona y la Furta)	268	PRINCIPADO DE ASTURIAS
71-VAN4	VV del FC Vasco Navarro (Tramo 4)	2,34	3.864 NAVARRA	IEENP	ENP-910	ES220077	Monumento Natural	Encina de Erául	0	COMUNIDAD FORAL DE NAVARRA
71-VAN4	VV del FC Vasco Navarro (Tramo 4)	2,34	4.223 NAVARRA	LIC	LIC-1260	ES2200022	LIC	Sierra de Lokiz	13.146	COMUNIDAD FORAL DE NAVARRA
71-VAN4	VV del FC Vasco Navarro (Tramo 4)	2,34	0 NAVARRA	LIC	LIC-1266	ES2200024	LIC	Ríos Ega-Urederra	531	COMUNIDAD FORAL DE NAVARRA
72-RIOT	VV del Rioturbio	2,93	4.150 ASTURIAS	IEENP	ENP-124	ES120033	Paisaje Protegido	Cuencas Mineras	13.156	PRINCIPADO DE ASTURIAS
72-RIOT	VV del Rioturbio	2,93	4.133 ASTURIAS	LIC	LIC-534	ES1200039	LIC	Cuencas Mineras	13.226	PRINCIPADO DE ASTURIAS
73-VALO	VV del Valle de Loredo	3,46	4.084 ASTURIAS	LIC	LIC-524	ES1200029	LIC	Río Nalón	560	PRINCIPADO DE ASTURIAS
74-VALL	VV del Vallés	1,52	2.438 CATALUÑA	IEENP	ENP-218	ES510181	Plan Especial de Protección (PEIN)	Serra de Collserola	8.332	CATALUÑA
74-VALL	VV del Vallés	1,52	2.438 CATALUÑA	IEENP	ENP-222	ES511007	Parque Natural	Serra de Collserola	7.829	CATALUÑA
74-VALL	VV del Vallés	1,52	2.437 CATALUÑA	LIC	LIC-476	ES5110024	LIC	Serra de Collserola	8.206	CATALUÑA
75-OROP	VV del Mar	5,74	304 VALENCIANA	IEENP	ENP-783	ES522136	Cuevas	Avenc de Bellver	0	COMUNIDAD VALENCIANA
75-OROP	VV del Mar	5,74	3.083 VALENCIANA	IEENP	ENP-784	ES522137	Cuevas	Avenc de l'Indi	0	COMUNIDAD VALENCIANA
75-OROP	VV del Mar	5,74	2.516 VALENCIANA	IEENP	ENP-810	ES522163	Cuevas	Forat d'en Ferras	0	COMUNIDAD VALENCIANA
75-OROP	VV del Mar	5,74	2.659 VALENCIANA	IEENP	ENP-899	ES522005	Parque Natural	Desert de les Palmes	3.096	COMUNIDAD VALENCIANA
75-OROP	VV del Mar	5,74	29 VALENCIANA	LIC	LIC-478	ES0000447	LIC	Espacio marino de Orpesa i Benicàssim	1.318	DGSCM
75-OROP	VV del Mar	5,74	2.654 VALENCIANA	LIC	LIC-1192	ES5221002	LIC	Desert de les Palmes	3.071	COMUNIDAD VALENCIANA
75-OROP	VV del Mar	5,74	0 VALENCIANA	LIC	LIC-1204	ES5223037	LIC	Litoral de Benicàssim	8	COMUNIDAD VALENCIANA
75-OROP	VV del Mar	5,74	2.640 VALENCIANA	LIC	LIC-1205	ES5223053	LIC	Forat d'en Ferràs-Orpesa	1	COMUNIDAD VALENCIANA
75-OROP	VV del Mar	5,74	29 VALENCIANA	ZEPA	ZEPA-351	ES0000447	ZEPA	Espacio marino de Orpesa i Benicàssim	1.318	DGSCM
75-OROP	VV del Mar	5,74	196 VALENCIANA	ZEPA	ZEPA-364	ES0000512	ZEPA	Espacio marino del Delta de l'Ebre-Illes Columbretes	903.214	DGSCM
75-OROP	VV del Mar	5,74	2.654 VALENCIANA	ZEPA	ZEPA-544	ES0000446	ZEPA	Desert de Les Palmes (Zepa)	3.076	COMUNIDAD VALENCIANA
76-GASO	VV de la Gasolina	3,01	4.587 MADRID	IEENP	ENP-181	ES310007	Parque Regional	Ejes de los Cursos Bajos de los Ríos Manzanares y Jarama	31.472	COMUNIDAD DE MADRID
76-GASO	VV de la Gasolina	3,01	4.587 MADRID	LIC	LIC-958	ES3110006	LIC	Vegas, Cuestas y Páramos del Sureste de Madrid	51.009	COMUNIDAD DE MADRID
76-GASO	VV de la Gasolina	3,01	3.856 MADRID	LIC	LIC-960	ES3110001	LIC	Cuencas de los ríos Jarama y Henares	36.064	COMUNIDAD DE MADRID
76-GASO	VV de la Gasolina	3,01	4.587 MADRID	ZEPA	ZEPA-470	ES0000142	ZEPA	Cortados y Cantiles de los ríos Jarama y Manzanares	27.983	COMUNIDAD DE MADRID
77-AÑO	VV Añorga-Errekalde San Sebastián	1,73	2.989 PAIS VASCO	IEENP	ENP-1047	ES212008	Árbol Singular	Ginkgo de Hernani	0	PAIS VASCO
77-AÑO	VV Añorga-Errekalde San Sebastián	1,73	1.923 PAIS VASCO	IEENP	ENP-1049	ES212010	Árbol Singular	Roble de Igara	0	PAIS VASCO
77-AÑO	VV Añorga-Errekalde San Sebastián	1,73	2.338 PAIS VASCO	IEENP	ENP-1065	ES212015	Árbol Singular	Encina de Donostia-San Sebastian	0	PAIS VASCO
77-AÑO	VV Añorga-Errekalde San Sebastián	1,73	4.831 PAIS VASCO	LIC	LIC-556	ES2120014	LIC	Ulía	42	PAIS VASCO
77-AÑO	VV Añorga-Errekalde San Sebastián	1,73	4.124 PAIS VASCO	LIC	LIC-564	ES2120015	LIC	Urumea ibaia / Río Urumea	73	PAIS VASCO
78-MORL	VV Morlans-Ibaeta	1,73	4.625 PAIS VASCO	IEENP	ENP-1047	ES212008	Árbol Singular	Ginkgo de Hernani	0	PAIS VASCO
78-MORL	VV Morlans-Ibaeta	1,73	1.068 PAIS VASCO	IEENP	ENP-1049	ES212010	Árbol Singular	Roble de Igara	0	PAIS VASCO
78-MORL	VV Morlans-Ibaeta	1,73	1.288 PAIS VASCO	IEENP	ENP-1065	ES212015	Árbol Singular	Encina de Donostia-San Sebastian	0	PAIS VASCO
78-MORL	VV Morlans-Ibaeta	1,73	2.509 PAIS VASCO	LIC	LIC-556	ES2120014	LIC	Ulía	42	PAIS VASCO
79-ORCO	VV de Orkonera	3,96	3.295 PAIS VASCO	IEENP	ENP-1030	ES213009	Biotopo Protegido	Meatzaldea - Zona Minera de Bizkaia	958	PAIS VASCO
7-ITSA	VV Paseo Itsasur	2,21	146 PAIS VASCO	LIC	LIC-567	ES2130003	LIC	Barbadungo Itsasadarra / Ria del Barbadun	50	PAIS VASCO
80-CORT	VV de El Cortijo	2,95	773 LA RIOJA	IEENP	ENP-175	ES230009	Zona de Especial Conservación de Importancia Comunitaria	Sotos y Riberas del Ebro	1.703	LA RIOJA
80-CORT	VV de El Cortijo	2,95	4.845 LA RIOJA	IEENP	ENP-1066	ES211002	Biotopo Protegido	Complejo Lagunar de Laguardia	80	PAIS VASCO
80-CORT	VV de El Cortijo	2,95	93 LA RIOJA	LIC	LIC-583	ES2110008	LIC	Ebro ibaia / Río Ebro	550	PAIS VASCO
80-CORT	VV de El Cortijo	2,95	4.845 LA RIOJA	LIC	LIC-593	ES2110021	LIC	Guardiako aintzirak / Lagunas de Laguardia	80	PAIS VASCO
81-DENI	VV de Denia	5,91	2.272 VALENCIANA	IEENP	ENP-628	ES521003	Parque Natural	El Montgó	2.086	COMUNIDAD VALENCIANA
81-DENI	VV de Denia	5,91	2.602 VALENCIANA	IEENP	ENP-644	ES521008	Reserva Natural	Fons Marins del Cap de Sant Antoni	972	COMUNIDAD VALENCIANA
81-DENI	VV de Denia	5,91	4.886 VALENCIANA	IEENP	ENP-645	ES520001	Parque Natural	Marjal de Pego-Oliva	1.255	COMUNIDAD VALENCIANA
81-DENI	VV de Denia	5,91	4.048 VALENCIANA	IEENP	ENP-707	ES520005	Zonas Húmedas	Desembocadura y frente litoral del Riu Racons	282	COMUNIDAD VALENCIANA
81-DENI	VV de Denia	5,91	4.886 VALENCIANA	IEENP	ENP-708	ES520006	Zonas Húmedas	Parque Natural de la Marjal de Pego-Oliva	1.255	COMUNIDAD VALENCIANA
81-DENI	VV de Denia	5,91	3.030 VALENCIANA	IEENP	ENP-760	ES521151	Cuevas	Cova de l'Andorrial	0	COMUNIDAD VALENCIANA
81-DENI	VV de Denia	5,91	2.818 VALENCIANA	IEENP	ENP-761	ES521152	Cuevas	Cova de la Punta de BenimÓquia	0	COMUNIDAD VALENCIANA
81-DENI	VV de Denia	5,91	4.944 VALENCIANA	IEENP	ENP-766	ES521157	Cuevas	Cova del Bolumini	0	COMUNIDAD VALENCIANA
81-DENI	VV de Denia	5,91	2.475 VALENCIANA	IEENP	ENP-775	ES521166	Cuevas	Cova Fosca-Corb-Pedrerá	0	COMUNIDAD VALENCIANA
81-DENI	VV de Denia	5,91	1.709 VALENCIANA	LIC	LIC-479	ES5212005	LIC	L'Almadrava	2.239	DGSCM
81-DENI	VV de Denia	5,91	4.888 VALENCIANA	LIC	LIC-1159	ES0000147	LIC	Marjal de Pego-Oliva	1.255	COMUNIDAD VALENCIANA
81-DENI	VV de Denia	5,91	2.231 VALENCIANA	LIC	LIC-1164	ES5211007	LIC	Montgó	3.009	COMUNIDAD VALENCIANA
81-DENI	VV de Denia	5,91	2.483 VALENCIANA	LIC	LIC-1186	ES5213042	LIC	Valls de la Marina	16.062	COMUNIDAD VALENCIANA
81-DENI	VV de Denia	5,91	1.709 VALENCIANA	ZEPA	ZEPA-347	ES5212005	ZEPA	L'Almadrava	2.239	DGSCM
81-DENI	VV de Denia	5,91	4.891 VALENCIANA	ZEPA	ZEPA-540	ES0000487	ZEPA	Marjal de Pego-Oliva (Zepa)	1.252	COMUNIDAD VALENCIANA
81-DENI	VV de Denia	5,91	2.483 VALENCIANA	ZEPA	ZEPA-550	ES0000453	ZEPA	Muntanyes de la Marina	43.118	COMUNIDAD VALENCIANA
81-DENI	VV de Denia	5,91	2.231 VALENCIANA	ZEPA	ZEPA-551	ES0000454	ZEPA	Montgó - Cap de Sant Antoni	3.009	COMUNIDAD VALENCIANA
83-RONQ	VV del Ronquillo	9,22	4.099 ANDALUCIA	IEENP	ENP-1348	ES6180005	Zona de Importancia Comunitaria ZIC (ZEPA/ZEC)	Corredor Ecológico del Río Guadiamar	17.013	ANDALUCÍA
83-RONQ	VV del Ronquillo	9,22	82 ANDALUCIA	IEENP	ENP-1556	ES615011	Parque Natural	Sierra de Aracena y Picos de Aroche	186.638	ANDALUCÍA
83-RONQ	VV del Ronquillo	9,22	82 ANDALUCIA	IEENP	ENP-1557	ES0000051	Zona de Importancia Comunitaria ZIC (ZEPA/ZEC)	Sierra de Aracena y Picos de Aroche	186.796	ANDALUCÍA
83-RONQ	VV del Ronquillo	9,22	82 ANDALUCIA	MAB	MAB-6	MAB12	MAB	Dehesas de Sierra Morena	425.058	ANDALUCÍA
84-VILL	VV del Trenillo (Villacañas-Quintanar de Orden)	24,93	3.837 CASTILLA LA MANCHA	IEENP	ENP-1146	ES425013	Reserva Natural	Laguna de la Albardiosa	80	CASTILLA-LA MANCHA
84-VILL	VV del Trenillo (Villacañas-Quintanar de Orden)	24,93	27 CASTILLA LA MANCHA	LIC	LIC-94	ES4250010	LIC	Humedales de la Mancha	14.493	CASTILLA-LA MANCHA
84-VILL	VV del Trenillo (Villacañas-Quintanar de Orden)	24,93	27 CASTILLA LA MANCHA	ZEPA	ZEPA-11	ES0000091	ZEPA	ZEPA Humedales de la Mancha	14.616	CASTILLA-LA MANCHA
84-VILL	VV del Trenillo (Villacañas-Quintanar de Orden)	24,93	3.679 CASTILLA LA MANCHA	ZEPA	ZEPA-27	ES0000170	ZEPA	Área esteparia de la Mancha norte	107.246	CASTILLA-LA MANCHA
84-VILL	VV del Trenillo (Villacañas-Quintanar de Orden)	24,93	0 CASTILLA LA MANCHA	MAB	MAB-11	MAB11	MAB	La Mancha Húmeda	418.066	CASTILLA-LA MANCHA
85-GDR2	VV del Río Guadarrama	5,78	0 MADRID	IEENP	ENP-183	ES310009	Parque Regional	Curso Medio del Río Guadarrama y su entorno	22.659	COMUNIDAD DE MADRID
85-GDR2	VV del Río Guadarrama	5,78	0 MADRID	LIC	LIC-962	ES3110005	LIC	Cuenca del río Guadarrama	33.937	COMUNIDAD DE MADRID
86-CART	VV Barrio del Peral	1,96	3.995 MURCIA	LIC	LIC-329	ES6200024	LIC	Cabezo de Roldán	1.269	REGIÓN DE MURCIA
86-CART	VV Barrio del Peral	1,96	4.617 MURCIA	LIC	LIC-486	ES6200048	LIC	Valles submarinos del Escarpe de Mazarrón	154.082	DGSCM
86-CART	VV Barrio del Peral	1,96	3.995 MURCIA	ZEPA	ZEPA-211	ES0000264	ZEPA	La Muela - Cabo Tiñoso	10.938	REGIÓN DE MURCIA

87-BAZA	VV de la Sierra de Baza	9,41	2.915	ANDALUCIA	IEENP	ENP-1559	ES614002	Parque Natural	Sierra de Baza	53.650	ANDALUCÍA
87-BAZA	VV de la Sierra de Baza	9,41	2.915	ANDALUCIA	IEENP	ENP-1560	ES6140001	Zona de Importancia Comunitaria ZIC (ZEPA/ZEC)	Sierra de Baza	53.650	ANDALUCÍA
87-BAZA	VV de la Sierra de Baza	9,41	1.156	ANDALUCIA	LIC	LIC-984	ES6140010	LIC	Sierra de Baza Norte	1.212	ANDALUCÍA
89-SIER	VV de la Sierra	36,02	1.477	ANDALUCIA	IEENP	ENP-1305	ES6180007	Zona de Importancia Comunitaria ZIC (ZEPA/ZEC)	Arroyo de Santiago, Salado de Morón y Matabueyes/Garrapata	701	ANDALUCÍA
89-SIER	VV de la Sierra	36,02	738	ANDALUCIA	IEENP	ENP-1360	ES618013	Monumento Natural	Chaparro de la Vega	0	ANDALUCÍA
89-SIER	VV de la Sierra	36,02	0	ANDALUCIA	IEENP	ENP-1488	ES610006	Reserva Natural	Peñón de Zaframagón	128	ANDALUCÍA
89-SIER	VV de la Sierra	36,02	0	ANDALUCIA	IEENP	ENP-1489	ES0000276	Zona de Importancia Comunitaria ZIC (ZEPA/ZEC)	Peñón del Zaframagón	323	ANDALUCÍA
89-SIER	VV de la Sierra	36,02	3.301	ANDALUCIA	IEENP	ENP-1513	ES6180013	Zona de Importancia Comunitaria ZIC (ZEPA/ZEC)	Río Guadaira	227	ANDALUCÍA
89-SIER	VV de la Sierra	36,02	0	ANDALUCIA	IEENP	ENP-1516	ES6120021	Zona de Importancia Comunitaria ZIC (ZEPA/ZEC)	Río Guadalete	710	ANDALUCÍA
89-SIER	VV de la Sierra	36,02	2.011	ANDALUCIA	IEENP	ENP-1582	ES6120013	Zona de Importancia Comunitaria ZIC (ZEPA/ZEC)	Sierra Lijar	7.346	ANDALUCÍA
89-SIER	VV de la Sierra	36,02	2.237	ANDALUCIA	LIC	LIC-1150	ES6180006	LIC	Laguna de Coripe	75	ANDALUCÍA
89-SIER	VV de la Sierra	36,02	2.135	ANDALUCIA	MAB	MAB-9	MAB16	MAB	Intercontinental del Mediterráneo	431.179	ANDALUCÍA
8-MUTI	VV del FC de Mutiloa-Ormaiztegi	4,86	1.910	PAIS VASCO	IEENP	ENP-1033	ES210003	Parque Natural	Aizkorri-Aratz	15.909	PAIS VASCO
8-MUTI	VV del FC de Mutiloa-Ormaiztegi	4,86	2.358	PAIS VASCO	LIC	LIC-577	ES2120005	LIC	Oria Garaia / Alto Oria	152	PAIS VASCO
8-MUTI	VV del FC de Mutiloa-Ormaiztegi	4,86	1.910	PAIS VASCO	LIC	LIC-595	ES2120002	LIC	Aizkorri-Aratz	15.937	PAIS VASCO
91-PREL	VV Puerto Real-San Fernando	8,25	0	ANDALUCIA	IEENP	ENP-1308	ES0000140	Zona de Importancia Comunitaria ZIC (ZEPA/ZEC)	Bahía de Cádiz	10.522	ANDALUCÍA
91-PREL	VV Puerto Real-San Fernando	8,25	0	ANDALUCIA	IEENP	ENP-1309	ES612013	Parque Natural	Bahía de Cádiz	10.522	ANDALUCÍA
91-PREL	VV Puerto Real-San Fernando	8,25	2.121	ANDALUCIA	IEENP	ENP-1401	ES6120009	Zona de Importancia Comunitaria ZIC (ZEPA/ZEC)	Fondos Marinos de Bahía de Cádiz	7.035	ANDALUCÍA
91-PREL	VV Puerto Real-San Fernando	8,25	2.874	ANDALUCIA	IEENP	ENP-1415	ES612009	Paraje Natural	Isla del Trocadero	315	ANDALUCÍA
92-CBAL	VV de Entre Ríos	16,16	1.604	ANDALUCIA	IEENP	ENP-1347	ES612020	Monumento Natural	Corrales de Rota	109	ANDALUCÍA
92-CBAL	VV de Entre Ríos	16,16	4.465	ANDALUCIA	IEENP	ENP-1374	ES610010	Parque Nacional	Doñana	53.416	ANDALUCÍA
92-CBAL	VV de Entre Ríos	16,16	2.959	ANDALUCIA	IEENP	ENP-1376	ES0000024	Zona de Importancia Comunitaria ZIC (ZEPA/ZEC)	Doñana	113.899	ANDALUCÍA
92-CBAL	VV de Entre Ríos	16,16	3.043	ANDALUCIA	IEENP	ENP-1401	ES6120009	Zona de Importancia Comunitaria ZIC (ZEPA/ZEC)	Fondos Marinos de Bahía de Cádiz	7.035	ANDALUCÍA
92-CBAL	VV de Entre Ríos	16,16	1.734	ANDALUCIA	LIC	LIC-973	ES6120023	LIC	Corrales de Rota	48	ANDALUCÍA
92-CBAL	VV de Entre Ríos	16,16	2.959	ANDALUCIA	LIC	LIC-1128	ES0000024	LIC	Doñana	128.268	ANDALUCÍA
92-CBAL	VV de Entre Ríos	16,16	2.959	ANDALUCIA	ZEPA	ZEPA-528	ES0000024	ZEPA	Doñana	128.268	ANDALUCÍA
92-CBAL	VV de Entre Ríos	16,16	0	ANDALUCIA	MAB	MAB-7	MAB31	MAB	Doñana	269.218	ANDALUCÍA
93-ALC1	VV de Ibi (Tramo Fc Alicante-Alcoy)	1,41	302	VALENCIANA	IEENP	ENP-622	ES521177	Paraje Natural Municipal	Sant Pasqual-Torretes	70	COMUNIDAD VALENCIANA
93-ALC1	VV de Ibi (Tramo Fc Alicante-Alcoy)	1,41	1.731	VALENCIANA	IEENP	ENP-626	ES521002	Parque Natural	Carrascal de la Font Roja	2.279	COMUNIDAD VALENCIANA
93-ALC1	VV de Ibi (Tramo Fc Alicante-Alcoy)	1,41	4.873	VALENCIANA	IEENP	ENP-655	ES521105	Paraje Natural Municipal	Els Plantadets	248	COMUNIDAD VALENCIANA
93-ALC1	VV de Ibi (Tramo Fc Alicante-Alcoy)	1,41	213	VALENCIANA	LIC	LIC-1162	ES0000213	LIC	Serres de Mariola i el Carrascar de la Font Roja	19.946	COMUNIDAD VALENCIANA
93-ALC1	VV de Ibi (Tramo Fc Alicante-Alcoy)	1,41	37	VALENCIANA	ZEPA	ZEPA-569	ES0000474	ZEPA	Serres de Mariola I El Carrascal de la Font Roja (Zepa)	22.952	COMUNIDAD VALENCIANA
94-MATG	VV de Matagorda (Trocadero)	3,55	0	ANDALUCIA	IEENP	ENP-1308	ES0000140	Zona de Importancia Comunitaria ZIC (ZEPA/ZEC)	Bahía de Cádiz	10.522	ANDALUCÍA
94-MATG	VV de Matagorda (Trocadero)	3,55	0	ANDALUCIA	IEENP	ENP-1309	ES612013	Parque Natural	Bahía de Cádiz	10.522	ANDALUCÍA
94-MATG	VV de Matagorda (Trocadero)	3,55	4.455	ANDALUCIA	IEENP	ENP-1379	ES612017	Parque Periurbano	Dunas de San Antón	88	ANDALUCÍA
94-MATG	VV de Matagorda (Trocadero)	3,55	2.481	ANDALUCIA	IEENP	ENP-1401	ES6120009	Zona de Importancia Comunitaria ZIC (ZEPA/ZEC)	Fondos Marinos de Bahía de Cádiz	7.035	ANDALUCÍA
94-MATG	VV de Matagorda (Trocadero)	3,55	779	ANDALUCIA	IEENP	ENP-1415	ES612009	Paraje Natural	Isla del Trocadero	315	ANDALUCÍA
94-MATG	VV de Matagorda (Trocadero)	3,55	4.911	ANDALUCIA	IEENP	ENP-1546	ES6120027	Zona de Importancia Comunitaria ZIC (ZEPA/ZEC)	Salado de San Pedro	116	ANDALUCÍA
95-NICO	VV del Nicolau (el Bergueda)	8,23	0	CATALUÑA	IEENP	ENP-337	ES510002	Parque Natural	Cadí-Moixeró	41.204	CATALUÑA
95-NICO	VV del Nicolau (el Bergueda)	8,23	883	CATALUÑA	IEENP	ENP-432	ES510190	Plan Especial de Protección (PEIN)	Serra del Catllaràs	6.155	CATALUÑA
95-NICO	VV del Nicolau (el Bergueda)	8,23	0	CATALUÑA	IEENP	ENP-444	ES510202	Plan Especial de Protección (PEIN)	Serres del Cadí-Moixeró	41.204	CATALUÑA
95-NICO	VV del Nicolau (el Bergueda)	8,23	0	CATALUÑA	LIC	LIC-362	ES0000018	LIC	Prepirineu Central català	57.269	CATALUÑA
95-NICO	VV del Nicolau (el Bergueda)	8,23	883	CATALUÑA	LIC	LIC-368	ES5110004	LIC	Serra de Catllaràs	6.154	CATALUÑA
95-NICO	VV del Nicolau (el Bergueda)	8,23	0	CATALUÑA	ZEPA	ZEPA-219	ES0000018	ZEPA	Prepirineu Central català	57.269	CATALUÑA
95-NICO	VV del Nicolau (el Bergueda)	8,23	883	CATALUÑA	ZEPA	ZEPA-232	ES5110004	ZEPA	Serra de Catllaràs	6.154	CATALUÑA
97-ERE1	VV del Eresma. Tramo Segovia-Yanguas	25,37	4.881	CASTILLA Y LEON	IEENP	ENP-202	ES416003	Parque Natural	Sierra Norte de Guadarrama	71.306	CASTILLA Y LEÓN
97-ERE1	VV del Eresma. Tramo Segovia-Yanguas	25,37	4.881	CASTILLA Y LEON	LIC	LIC-216	ES4160109	LIC	Sierra de Guadarrama	69.679	CASTILLA Y LEÓN
97-ERE1	VV del Eresma. Tramo Segovia-Yanguas	25,37	2.381	CASTILLA Y LEON	LIC	LIC-218	ES4160111	LIC	Valles del Voltoya y el Zorita	39.653	CASTILLA Y LEÓN
97-ERE1	VV del Eresma. Tramo Segovia-Yanguas	25,37	819	CASTILLA Y LEON	ZEPA	ZEPA-103	ES0000188	ZEPA	Valles del Voltoya y El Zorita - Zepa	49.550	CASTILLA Y LEÓN
97-ERE1	VV del Eresma. Tramo Segovia-Yanguas	25,37	4.881	CASTILLA Y LEON	ZEPA	ZEPA-123	ES0000010	ZEPA	Sierra de Guadarrama - Zepa	69.298	CASTILLA Y LEÓN
98-SEGU	VV del Segura	26,97	0	ANDALUCIA	IEENP	ENP-1351	ES6160008	Zona de Importancia Comunitaria ZIC (ZEPA/ZEC)	Cuencas del Rumblar, Guadalen y Guadalmena	179.032	ANDALUCÍA
98-SEGU	VV del Segura	26,97	0	ANDALUCIA	IEENP	ENP-1518	ES6160014	Zona de Importancia Comunitaria ZIC (ZEPA/ZEC)	Río Guadalimar	3.168	ANDALUCÍA
98-SEGU	VV del Segura	26,97	0	ANDALUCIA	IEENP	ENP-1600	ES616001	Parque Natural	Sierras de Cazorla, Segura y las Villas	209.935	ANDALUCÍA
98-SEGU	VV del Segura	26,97	0	ANDALUCIA	IEENP	ENP-1601	ES0000035	Zona de Importancia Comunitaria ZIC (ZEPA/ZEC)	Sierras de Cazorla, Segura y las Villas	210.197	ANDALUCÍA
98-SEGU	VV del Segura	26,97	1.699	ANDALUCIA	LIC	LIC-44	ES4210016	LIC	Sierra del Relumbrar y estribaciones de Alcaraz	30.679	CASTILLA-LA MANCHA
98-SEGU	VV del Segura	26,97	0	ANDALUCIA	MAB	MAB-39	MAB15	MAB	Sierras de Cazorla, Segura y las Villas	210.117	ANDALUCÍA
99-NEVA	VV de Sierra Nevada	1,66	2.337	ANDALUCIA	IEENP	ENP-1587	ES610002	Parque Nacional	Sierra Nevada	85.883	ANDALUCÍA
99-NEVA	VV de Sierra Nevada	1,66	1.584	ANDALUCIA	IEENP	ENP-1588	ES610001	Parque Natural	Sierra Nevada	86.355	ANDALUCÍA
99-NEVA	VV de Sierra Nevada	1,66	1.584	ANDALUCIA	IEENP	ENP-1589	ES6140004	Zona de Importancia Comunitaria ZIC (ZEPA/ZEC)	Sierra Nevada	172.238	ANDALUCÍA
99-NEVA	VV de Sierra Nevada	1,66	4.101	ANDALUCIA	LIC	LIC-1028	ES6140009	LIC	Sierra Nevada Noroeste	778	ANDALUCÍA
99-NEVA	VV de Sierra Nevada	1,66	1.584	ANDALUCIA	MAB	MAB-37	MAB27	MAB	Sierra Nevada	172.238	ANDALUCÍA
9-VAN1	VV del FC Vasco Navarro (Tramo 1)	21,77	379	PAIS VASCO	IEENP	ENP-1033	ES210003	Parque Natural	Aizkorri-Aratz	15.909	PAIS VASCO
9-VAN1	VV del FC Vasco Navarro (Tramo 1)	21,77	1.891	PAIS VASCO	IEENP	ENP-1041	ES211007	Árbol Singular	Sequoia de Vitoria	0	PAIS VASCO
9-VAN1	VV del FC Vasco Navarro (Tramo 1)	21,77	0	PAIS VASCO	LIC	LIC-585	ES2110010	LIC	Zadorra ibaia / Río Zadorra	334	PAIS VASCO
9-VAN1	VV del FC Vasco Navarro (Tramo 1)	21,77	163	PAIS VASCO	LIC	LIC-586	ES2110011	LIC	Zadorraren sistemako urtegiak / Embalses del sistema del Zado	2.717	PAIS VASCO
9-VAN1	VV del FC Vasco Navarro (Tramo 1)	21,77	1.024	PAIS VASCO	LIC	LIC-588	ES2110013	LIC	Arabako lautadako irla-hariztiak / Robledales isla de la llanada :	246	PAIS VASCO
9-VAN1	VV del FC Vasco Navarro (Tramo 1)	21,77	0	PAIS VASCO	LIC	LIC-589	ES2110014	LIC	Salburua	217	PAIS VASCO
9-VAN1	VV del FC Vasco Navarro (Tramo 1)	21,77	2.626	PAIS VASCO	LIC	LIC-590	ES2110015	LIC	Gasteizko mendi garaiak / Montes altos de Vitoria	2.228	PAIS VASCO
9-VAN1	VV del FC Vasco Navarro (Tramo 1)	21,77	379	PAIS VASCO	LIC	LIC-595	ES2120002	LIC	Aizkorri-Aratz	15.937	PAIS VASCO
9-VAN1	VV del FC Vasco Navarro (Tramo 1)	21,77	0	PAIS VASCO	ZEPA	ZEPA-397	ES2110014	ZEPA	Salburua	217	PAIS VASCO

ID	Nombre	Dirección	Espacio más relevante	Longitud	Latitud	Longitud en grados decimales	Latitud en grados decimales	Enlace
1	Centro de visitantes Los Yesares	C/ Terraplén s/n. 04270 Sorbas (Almería)	ENP-1561, Sierra de Cabrera-Bedar	-2° 07' 33"	37° 05' 55"	-2,1259	37,0985	http://www.juntadeandalucia.es/medioambiente/servtc5/ventana/mostrarFicha.do?idEquipamiento=19688
2	Centro de visitantes Narváez	Autovía A-92. Salida Km. 324. 18800 Baza (Granada)	ENP-1559, Parque Natural Sierra de Baza	-2° 51' 19"	37° 25' 15"	-2,8552	37,4207	http://www.juntadeandalucia.es/medioambiente/servtc5/ventana/mostrarFicha.do?idEquipamiento=19847
3	Centro de visitantes El Dornajo	Ctra. A-395 Sierra Nevada Km. 233. 18160 Guejar Sierra (Granada)	ENP-1587 y ENP-1588, Sierra Nevada	-3° 26' 07"	37° 07' 59"	-3,4352	37,1329	http://www.juntadeandalucia.es/medioambiente/servtc5/ventana/mostrarFicha.do?idEquipamiento=19476
4	Centro de visitantes Río Borosa	Ctra. A-319 Cazorla-El Tranco Km. 45. 23311 Santo Tomé (Jaén)	ENP-1600 Sierras de Cazorla, Segura y las Villas	-2° 51' 52"	38° 00' 55"	-2,8645	38,0153	http://www.juntadeandalucia.es/medioambiente/servtc5/ventana/mostrarFicha.do?idEquipamiento=19552
5	Centro de visitantes Torre del Vinagre	Ctra. A-319 Cazorla-El Tranco Km. 45. 23904 Santiago Pontones (Jaén)	ENP-1600 Sierras de Cazorla, Segura y las Villas	-2° 52' 22"	38° 00' 51"	-2,8727	38,0140	http://www.juntadeandalucia.es/medioambiente/servtc5/ventana/mostrarFicha.do?idEquipamiento=19553
6	Punto de información Laguna Grande	Ctra. A-319 P.K 19, 2344 Baeza (Jaén)	ENP-1445 Laguna Grande, ENP-1616 Río Guadalimar	-3° 34' 01"	37° 56' 42"	-3,5670	37,9450	http://www.juntadeandalucia.es/medioambiente/servtc5/ventana/mostrarFicha.do?idEquipamiento=19584
7	Centro de visitantes Huerta del Rey	Ctra. CO-142 Hornachuelos-San Calixto Km. 1,5. 14740 Hornachuelos (Córdoba)	ENP-1591 S. Norte Sevilla, MAB Dehesas S. Morena	-5° 15' 34"	37° 50' 44"	-5,2594	37,8456	http://www.juntadeandalucia.es/medioambiente/servtc5/ventana/mostrarFicha.do?idEquipamiento=20003
8	Centro de visitantes El Rincón	Ctra. CO-5210 km 5, 14920 Aguilar de la Frontera (Córdoba)	ENP-1453, Lagunas del Sur de Córdoba	-4° 37' 44"	37° 27' 41"	-4,6289	37,4614	http://www.juntadeandalucia.es/medioambiente/servtc5/ventana/mostrarFicha.do?idEquipamiento=19885
9	Ecomuseo de la Cueva de los Murciélagos	Ctra. CO-6210, Km. 4. 14870 Zuheros (Córdoba)	ENP-1606 PN Sierras Subbéticas y Geoparque	-4° 18' 21"	37° 32' 24"	-4,3059	37,5400	http://www.juntadeandalucia.es/medioambiente/servtc5/ventana/mostrarFicha.do?idEquipamiento=19685
10	Centro de Visitantes Jose Antonio Valverde	Cerro del Palo s/n. 29520 Fuente de Piedra (Málaga)	ENP-1429 ZIC Laguna de Fuente de Piedra	-4° 44' 34"	37° 07' 56"	-4,7427	37,1323	http://www.juntadeandalucia.es/medioambiente/servtc5/ventana/mostrarFicha.do?idEquipamiento=19629
11	Punto de información Zahara de la Sierra	Plaza de Zahara, 3. 11688 Zahara de la Sierra (Cádiz)	ENP-1582 Sierra Lijar, MAB Intercont. Mediterráneo	-5° 23' 26"	36° 50' 26"	-5,3905	36,8406	http://www.juntadeandalucia.es/medioambiente/servtc5/ventana/mostrarFicha.do?idEquipamiento=19995
12	Centro de Interpretación y Observatorio Ornitológico del Peñón de Zaframagón	Antigua Estación de FC de Zaframagón, 41780 Coripe (Sevilla)	ENP-1488, Peñón de Zaframagón	-5° 22' 49"	36° 59' 01"	-5,3804	36,9837	https://www.fundacionviaverdedelasierra.es/atractivos/observatorio-de-aves-de-zaframagon/
13	Centro de visitantes del PN Bahía de Cádiz	C/ Buen Pastor, 507, 11100 San Fernando (Cádiz)	ENP-1309, Parque Natural Bahía de Cádiz	-6° 13' 34"	36° 25' 54"	-6,2260	36,4318	http://www.juntadeandalucia.es/medioambiente/servtc5/ventana/mostrarFicha.do?idEquipamiento=19828
15	Centro de visitantes Fábrica de Hielo	Bajo de Guila, s/n 11540 Sanlúcar de Barrameda (Cádiz)	ENP-1374 y otros, Doñana	-6° 21' 09"	36° 47' 19"	-6,3524	36,7885	http://www.juntadeandalucia.es/medioambiente/servtc5/ventana/mostrarFicha.do?idEquipamiento=32701
17	Centro de visitantes El Bosque	C/ Federico García Lorca n.º1. 11670 El Bosque (Cádiz)	MAB Intercontinental del Mediterráneo y otros	-5° 30' 41"	36° 45' 27"	-5,5114	36,7576	http://www.juntadeandalucia.es/medioambiente/servtc5/ventana/mostrarFicha.do?idEquipamiento=19957
18	Centro de visitantes Anastasio Senra	Ctra. del Dique Juan Carlos I km 3. 21071 (Huelva)	ENP-1465 Paraje Natural Marismas del Odiel y otros	-6° 58' 06"	37° 15' 10"	-6,9683	37,2528	http://www.juntadeandalucia.es/medioambiente/servtc5/ventana/mostrarFicha.do?idEquipamiento=19531
19	Ecomuseo molino mareal El Pintado	Ctra. N-431, s/n. 21400 Ayamonte (Huelva)	ENP-1462 Paraje Natural Marismas de Isla Cristina	-7° 23' 25"	37° 12' 42"	-7,3902	37,2116	http://www.juntadeandalucia.es/medioambiente/servtc5/ventana/mostrarFicha.do?idEquipamiento=44772
20	Centro de visitantes Cortijo El Berrocal	Cam. a Los Melonares Km 5,5. 41240 Almadén de la Plata (Sevilla)	ENP-1591 Parque Natural Sierra Norte de Sevilla	-6° 02' 47"	37° 50' 43"	-6,0465	37,8452	http://www.juntadeandalucia.es/medioambiente/servtc5/ventana/mostrarFicha.do?idEquipamiento=19729
21	Centro de visitantes El Robledo	Ctra. A-452 Constantina-El Pedroso Km. 1. 41450 Constantina (Sevilla)	ENP-1591 Parque Natural Sierra Norte de Sevilla	-5° 37' 43"	37° 51' 47"	-5,6287	37,8629	http://www.juntadeandalucia.es/medioambiente/servtc5/ventana/mostrarFicha.do?idEquipamiento=19652
22	Punto de información Cerro del Hierro	Casa de los Ingleses, Cerro del Hierro, 41389 S. Nicolás del Puerto (Sevilla)	ENP-1329 Monumento Nat. Cerro del Hierro y otros	-5° 37' 33"	37° 57' 19"	-5,6258	37,9552	http://www.juntadeandalucia.es/medioambiente/servtc5/ventana/mostrarFicha.do?idEquipamiento=41582
24	Centro de visitantes Laguna de Zóñar	Ctra. A-309 Km 77,6. 14920 Aguilar de la Frontera (Córdoba)	ENP-1453, Lagunas del Sur de Córdoba	-4° 41' 17"	37° 28' 39"	-4,6882	37,4776	http://www.juntadeandalucia.es/medioambiente/servtc5/ventana/mostrarFicha.do?idEquipamiento=19438
25	Centro de visitantes Santa Rita	Ctra. A-340 Km. 57. 14940 Cabrá (Córdoba)	ENP-1606 Parque Natural Sierras Subbéticas y otros	-4° 21' 09"	37° 27' 44"	-4,3526	37,4622	http://www.juntadeandalucia.es/medioambiente/servtc5/ventana/mostrarFicha.do?idEquipamiento=20009
26	Centro de interpretación Dehesa de Moheda Alta	Moheda Alta, Carretera EX 116 km. 4,8. 06760 Navalvillar de Pela (Badajoz)	ZEPa-164 Vegas del Ruedcas, Cubilar y Moheda Alta	-5° 29' 27"	39° 09' 05"	-5,4908	39,1514	http://turismoextremadura.com/viajar/turismo/es/explora/Centro-de-Interpretacion-Dehesa-de-Moheda-Alta-00001/
27	Centro de interpretación Geocentro de Monfragüe	C/ Oeste, nº 3, 10360 Casas de Miravete (Cáceres)	ENP-1235 P.Nacional de Monfrague y otros	-5° 44' 43"	39° 43' 34"	-5,7452	39,7262	http://turismoextremadura.com/viajar/turismo/es/explora/Centro-de-Interpretacion-GeoCentro-Monfrague/
28	Centro de interpretación de la Naturaleza del P.N. de Monfragüe	10695 Villarreal de San Carlos (Cáceres)	ENP-1235 P.Nacional de Monfrague y otros	-6° 01' 49"	39° 50' 52"	-6,0303	39,8477	http://turismoextremadura.com/viajar/turismo/es/explora/Centro-de-Interpretacion-de-la-Naturaleza-del-Parque-Nacional-de-Monfraguee-00001/
29	Centro de interpretación de la Reserva Natural de la Garganta de los Infiernos	Carretera Nacional 110 km 368, 10612 Jerte (Cáceres)	LIC-285 Sierra de Gredos y Valle del Jerte	-5° 46' 27"	40° 12' 35"	-5,7742	40,2098	turismoextremadura.com/viajar/turismo/es/explora/Centro-de-Interpretacion-de-la-Reserva-Natural-de-la-Garganta-de-los-Infiernos/
30	Centro de interpretación del fósil	Calle de las Escuelas 2, 10331 Navatrasierra (Cáceres)	LIC-286 Sierra de las Villuercas, y Geoparque	-5° 14' 31"	39° 36' 20"	-5,2419	39,6057	turismoextremadura.com/viajar/turismo/es/explora/Centro-de-Interpretacion-del-Fosil/
31	Centro de interpretación sobre el Monumento Natural Cueva del Castañar	Ctra. Del Camping s/n, 10340 Castañar de Ibor (Cáceres)	LIC-286 Sierra de las Villuercas, y Geoparque	-5° 25' 15"	39° 38' 06"	-5,4208	39,6350	http://turismoextremadura.com/viajar/turismo/es/explora/Centro-de-Interpretacion-sobre-el-Monumento-Natural-Cueva-del-Castanar-y-la-Comarca/
32	Centro de interpretación Museo vivo de la Dehesa	Finca El Carrascal, 10680 Malpartida de Plasencia (Cáceres)	MAB Monfragüe y otros	-6° 02' 59"	39° 57' 44"	-6,0498	39,9621	http://turismoextremadura.com/viajar/turismo/es/explora/Centro-de-interpretacion-Museo-Vivo-de-la-Dehesa/
33	Centro de interpretación Reserva de la Biosfera, Pórtico de Monfragüe	10521 Toril (Cáceres)	MAB Monfrague y otros	-5° 46' 49"	39° 53' 51"	-5,7804	39,8975	http://turismoextremadura.com/viajar/turismo/es/explora/Centro-de-interpretacion-Reserva-de-la-Biosfera-Portico-de-Monfrague/
34	Centro de interp. de la ZEPa S. de Las Villuercas y Valle del Guadarranque	Carretera del embalse de Cancho del Fresno, 10136 Cañamero (Cáceres)	ZEPa S. de las Villuercas y Valle del Guadarranque	-5° 23' 38"	39° 23' 28"	-5,3938	39,3910	http://turismoextremadura.com/viajar/turismo/es/explora/Centro-de-interpretacion-de-la-ZEPa-Sierra-de-Las-Villuercas-y-Valle-del-Guadarranque/
35	Centro de visitantes Ricardo Codorniu	Ctra de Fuente Alta, RM-515 Km 12, 30840 Alhama de Murcia (Murcia)	ENP-327 Parque Reg. Sierra Espuña y otros	-1° 30' 46"	37° 51' 22"	-1,5127	37,8560	http://www.murcianatural.carm.es/web/quest/visor-contenidos-dinamicos?artId=4146074&groupId=14&version=1_0
36	Centro de visitantes del Parc Natural de La Mata-Torreveja	Casa Forestal N-332 km 64,5, 03184 Torreveja (Alicante)	Parque Natural Lagunas de La Mata-Torreveja	-0° 39' 30"	38° 01' 31"	-0,6584	38,0252	http://www.parquesnaturales.gva.es/web/pn-lagunas-de-la-mata-torreveja/centro-visitantes
37	Punto de información del Parc Natural de Serra Calderona	Santuario de la Font Roja, 03801 Alcoy (Alicante)	ENP-626 Parc Natural Carrascal de la Font Roja	-0° 32' 24"	38° 39' 53"	-0,5399	38,6647	http://www.parquesnaturales.gva.es/web/pn-font-roja/centro-visitantes
38	Centro de visitantes del Parc Natural de la Serra de Mariola	Mas d'Ull de Canals, Ctra. CV-795 km 17,5, 03450 Banyeres de Mariola (Alicante)	ENP-666 Parc Natural de la Serra de Mariola	-0° 38' 23"	38° 41' 56"	-0,6398	38,6990	http://www.parquesnaturales.gva.es/web/pn-serra-de-mariola/centro-de-visitantes
39	Centro de Interpretación del Parc Natural del Montgó	Finca Bosc de Diana. Camí San Joan 1, 03700 Dénia (Alicante)	ENP-628 Parc Natural del Montgó	-0° 06' 38"	38° 50' 06"	-0,1105	38,8350	http://www.parquesnaturales.gva.es/web/pn-el-montgo/centro-de-interpretacion
40	Oficina del Marjal de Pego-Oliva	C/ Llavador, nº 5, 03780 Pego (Alicante)	ENP-645 Parc Natural Marjal de Pego-Oliva	-0° 07' 11"	38° 50' 31"	-0,1196	38,8419	http://www.parquesnaturales.gva.es/web/pn-marjal-de-pego-oliva/oficina-del-parque
41	Centro de visitantes del Parc Natural del Túria	Ctra. CV-50 Pk 87,2. Pont de la Barca, 46191 Vilamarxant (Valencia)	ENP-683 Parc Natural del Túria	-0° 37' 19"	39° 34' 48"	-0,6220	39,5799	http://www.parquesnaturales.gva.es/web/pn-turia/centro-de-visitantes
42	Punto de información del Parc Natural de Serra Calderona	C/ Lepanto,8, 46119 Nàquera (Valencia)	ENP-672 Parc Natural de Serra Calderona	-0° 25' 38"	39° 39' 40"	-0,4271	39,6716	http://www.parquesnaturales.gva.es/web/pn-serra-calderona/centro-de-visitantes
43	Centro de Educación Ambiental de la Comunidad Valenciana	Ctra. Siderúrgica, km 2, 46500 Sagunt (Valencia)	ENP-750 Marjal dels Moros	-0° 16' 00"	39° 37' 57"	-0,2666	39,6325	http://www.agroambient.gva.es/es/web/ceacv
44	Centro de Interpretación del Parc Natural de la Serra d'Espadà	Avda. Francisco Mondragon, 2, 12528 Elslida (Castellón)	ENP-669 Parc Natural de la Serra d'Espadà	-0° 18' 28"	39° 52' 52"	-0,3078	39,8811	http://www.parquesnaturales.gva.es/web/pn-serra-d-espada/centro-de-visitantes
45	Centro de Información de La Bartola, Parc Natural del Desert de les Palmes	Carretera CV-147, km 8, 12560 Benicassim (Castellón)	ENP-899 Parc Natural del Desert de les Palmes	0° 01' 23"	40° 04' 18"	0,0231	40,0718	http://www.parquesnaturales.gva.es/web/pn-desert-de-les-palmes/ http://www.madrid.org/cs/Satellite?c=CM_Actuaciones_FA&cid=1142314660051&idTema=1109265603340&language=es&pagename=ComunidadMadrid%2FEstructura&pv=1114184122869&segmento=1
46	Centro de Educación ambiental El Campillo	Ctra. N III, km 19, 28529 Rivas-Vaciamadrid (Madrid)	ENP-181 Parque Regional del Sureste	-3° 29' 57"	40° 19' 14"	-3,4992	40,3207	http://www.madrid.org/cs/Satellite?c=CM_Actuaciones_FA&cid=1142314660051&idTema=1109265603340&language=es&pagename=ComunidadMadrid%2FEstructura&pv=1114184506471&segmento=1
47	Centro de Educación ambiental Caserío de Henares	Camino de la Vega, s/n 28830 - San Fernando de Henares (Madrid)	ENP-181 Parque Regional del Sureste	-3° 29' 33"	40° 25' 09"	-3,4925	40,4193	http://www.patrimoniounatural.org/casas-del-parque/casas-del-parque/casa-del-parque-del-sabinar
48	Casa del Parque del Sabinar	Palacio de Santa Coloma. 42193. Muriel de la Fuente (Soria)	LIC-105 y otros	-2° 51' 24"	41° 43' 25"	-2,8567	41,7235	http://www.patrimoniounatural.org/casas-del-parque/casas-del-parque/casa-del-parque-del-canon-del-rio-lobos
49	Casa del Parque del Cañón del Río Lobos	Ctra. SO-920 del Burgo a S. Leonardo de Yague km 16, 42317 Ucerro (Soria)	ENP-184 Parque Natural Cañón del Río Lobos y otros	-3° 02' 51"	41° 43' 18"	-3,0474	41,7217	http://www.patrimoniounatural.org/casas-del-parque/casas-del-parque/casa-del-parque-del-canon-del-rio-lobos
50	Casa del Parque de Montes Obarenes - San Zadornil (Ona)	Carretera de Penches s/n, 09530 Ona (Burgos)	ENP-190 P. Natural Montes Obarenes-San Zadornil	-3° 24' 38"	42° 44' 04"	-3,4107	42,7345	http://www.patrimoniounatural.org/casas-del-parque/casas-del-parque/casa-del-parque-de-montes-obarenes-san-zadornil-ona
51	Casa del Parque 'Ojo Guarena'	Carretera BU - 526. Quintanilla del Rebollar, 09568 (Burgos)	ENP-189 Monumento Natural Ojo Guarena	-3° 37' 38"	43° 03' 22"	-3,6271	43,0561	http://www.patrimoniounatural.org/casas-del-parque/casas-del-parque/casa-del-parque-ojo-guarena
52	Casa del Parque de La Nava y Campos de Palencia	C/ Mayor, 17. 34337 Fuentes de la Nava (Palencia)	LIC-166 Laguna de La Nava y otros	-4° 47' 09"	42° 05' 00"	-4,7858	42,0832	http://www.patrimoniounatural.org/casas-del-parque/casas-del-parque/casa-del-parque-de-la-nava-y-campos-de-palencia
53	Casa del Parque de las Lagunas de Villafafila 'El Palomar'	Ctra. Villalpando, Km. 1,5. 9136 Villafafila (Zamora)	ENP-209 Reserva Natural Lagunas de Villafafila	-5° 35' 40"	41° 51' 18"	-5,5944	41,8550	http://www.patrimoniounatural.org/casas-del-parque/casas-del-parque/casa-del-parque-de-las-lagunas-de-villafafila-el-palomar
54	Centro del Urogallo	C/Real, s/n. 24111. Cabaalles de Arriba (León)	MAB Valle de Laciana y otros	-6° 23' 44"	42° 56' 56"	-6,3957	42,9490	http://www.patrimoniounatural.org/casas-del-parque/casas-del-parque/centro-del-urogallo
55	Casa del Parque de Babia y Luna	Palacio de Quiñones , C/Real s/n. 24143 Riolago (León)	ENP-193 Parque Natural de Babia y Luna y otros	-6° 04' 30"	42° 56' 56"	-6,0749	42,9490	http://www.patrimoniounatural.org/casas-del-parque/casas-del-parque/casa-del-parque-de-babia-y-luna
56	Centro de Interpretación de los Sotos del Ebro	Pza. de España 1, 26540 Alfaro (La Rioja)	ENP-175 Sotos y Riberas del Ebro	-1° 44' 58"	42° 10' 42"	-1,7495	42,1784	http://www.larioja.org/medio-ambiente/es/espacios-naturales-prottegidos/reserva-natural-sotos-alfaro/centro-interpretacion
57	Centro de Interpretación del Alto Valle del Cidacos	C/ Amancio González, 2, 26589 (La Rioja)	MAB Valles de Leza, Jubera, Cidacos y Alhama	-2° 14' 07"	42° 12' 42"	-2,2353	42,2117	https://lariojaoturismo.com/lugar-de-interes/centro-de-interpretacion-y-observacion-del-buitre/9eb6a48c-367d-4d7a-b4fd-05b06342fd92
58	Centro de Interpretación de Sierra de Cebollera	26125 Villoslada de Cameros (La Rioja)	Sierras de Demanda, Urbión, Cebollera y Cameros	-4° 02' 28"	42° 06' 35"	-2,6745	42,1098	

86 Centro de visitantes Leizaran	Carretera GI-3091 km 2, 2014 Andoain (Guipuzcoa)	ENP-1036 Biotopo Protegido Leizarán	-2° 00' 40"	43° 12' 09"	-2,0111	43,2025 https://www.leizaran.net/visitantes.html
87 Centro de interpretación Parque Natural Aizkorri-Aratz	Arantzazu auzoa, Gandiaga II eraikina, 20567 Oñati (Guipúzcoa)	ENP-1033 Parque Natural Aizkorri-Aratz	-2° 24' 04"	42° 58' 48"	-2,4010	42,9800 http://www.gipuzkoamendizmendi.net/parketxeak/ver.php?&Nelement=1276601622&id=es
88 Ekoetxea Txingudi	Parque ecológico Plaiaundi, Pierre Loti Ibilbidea 20304 - Irun (Guipuzcoa)	LIC-578 Txingudi-Bidasoa y otros	-1° 47' 36"	43° 20' 50"	-1,7932	43,3471 http://www.gipuzkoakomuseoak.net/museos/museo.php?id=es&Nmuseo=1257162981
89 Parketxe Anduetza	Andueza etxea, s/n. 20215 - Zegama (Guipuzcoa)	ENP-1033 Parque Natural Aizkorri-Aratz y otros	-2° 17' 34"	42° 58' 34"	-2,2927	42,9762 http://www.gipuzkoakomuseoak.net/museos/museo.php?id=es&Nmuseo=1279296728
90 Centro de Interpretación Toki Alai - Parque de Urkiola	Puerto de Urkiola - 48211 URKIOLA (Vizcaya)	ENP-1032 Parque Natural de Urkiola	-2° 39' 03"	43° 06' 02"	-2,6508	43,1005 http://www.urkiola.net/Castellano/Actividades/tokialai_introduccion.php
91 Museo de la Minería del País Vasco	Bº Campodiego, S/N. Gallarta, 48500 Abanto-Zierbena (Bizkaia)	ENP-1030 Biotopo Protegido Meatzaldea	-3° 04' 12"	43° 18' 42"	-3,0701	43,3115 http://www.meatzaldea.eus/
92 Centro de Interpretación del P. Natural de Armañón y de los Montes de Ordunte	Barrio Ranero, s/n, 48891 Karrantza Harana (Bizkaia)	LIC-598 Ordunte y otros	-3° 23' 03"	43° 15' 34"	-3,3843	43,2595 http://web.bizkaia.eus/es/-/centro-de-interpretacion-del-parque-natural-de-armanon
93 Punto de Información Red Natura 2000 en Valles Pasiegos	Antigua estación de ferrocarril. 39670 Puente Viesgo (Cantabria)	ENP-150 LIC-RIO PAS	-3° 57' 49"	43° 17' 52"	-3,9637	43,2977 https://redcantabrarural.com/post-portfolio/enp-valles-pasiegos/#PuntoRN2000VallesPasiegos
94 Centro de Información del Parque Natural Las Ubiñas - La Mesa	Tuiza Ribá s/n., 33628 Lena (Asturias)	ENP-139 Parque Natural Las Ubiñas-La Mesa y otros	-5° 55' 08"	43° 01' 37"	-5,9189	43,0268 http://naturalezadeasturias.es/espacios/visita/centros/9-PN-ubinyas-la-mesa.html
99 Centro de Interp. del Paisaje Protegido de las Cuencas Mineras-Ecomuseo Minero	El Cadaviu, Ciañu, 33909 Langreo (Asturias)	ENP-124 Paisaje Protegido Cuencas Mineras	-5° 40' 35"	43° 16' 38"	-5,6763	43,2771 http://www.ecomuseominero.es/
100 Centro de Interpretación de la Ría del Eo	Antigua Fábrica de Serrasa, 33760, Castropol (Asturias)	MAB-33 Rías del Eo, Oscos y Terras de Burón	-7° 02' 09"	43° 30' 53"	-7,0357	43,5148 https://www.turismoasturias.es/descubre/cultura/museos-y-espacios-culturales/otros-espacios/centro-de-interpretacion-de-la-ria-del-eo/
101 Aula de la Naturaleza de Santa Eulalia de Oscos	33776 Santa Eulalia de Oscos (Asturias)	MAB-33 Rías del Eo, Oscos y Terras de Burón	-7° 01' 12"	43° 15' 32"	-7,0199	43,2588 https://quiadeasturias.com/luqar/aula-la-naturaleza-santa-eulalia-oscas-entrada-gratuita/
102 Centro de información Parque natural de la península de Llevant	S'Alqueria Vella de Baix, 07570 Artà (Illes Balears)	ENP-307 Parque natural de la península de Llevant	3° 20' 09"	39° 44' 13"	3,3359	39,7371 https://www.caib.es/sites/espaisnaturalsprotegit/es/parque_natural_de_la_peninsula_de_lllevant-21675/
103 Aula de la Naturaleza Estación de la Manjoya	Vía Verde, La Manjoya, 33196 Oviedo (Asturias)	ENP-105 Res. Nat. Parcial Cueva las Caldas y otros	-5° 52' 07"	43° 20' 02"	-5,8687	43,3339
104 Museo de Historia Natural de Torrevieja	Av. de la Estación s/n, 03185 Torrevieja (Alicante)	ENP-725 Parque Nat. Lagunas de La Mata-Torrevieja	-0° 41' 29"	37° 58' 43"	-0,6913	37,9785 http://www.torrevieja.com/es/que-visitar/museo-de-historia-natural-de-torrevieja.html
105 Centro de interpretación del agua y del río Ebro	Antigua Estación de FC, 43592 Xerta (Tarragona)	MAB-42 Terres de l'Ebre y otros	0° 29' 20"	40° 54' 34"	0,4890	40,9095 http://www.viasverdes.com/noticias/noticia.asp?id=131
106 Centre d'Interpretació del Bosc de Ribera	Canal de la dreta de l'Ebre, 43591 Aldover (Tarragona)	MAB-42 Terres de l'Ebre y otros	0° 30' 13"	40° 52' 49"	0,5035	40,8803 http://www.viulebre.com/que_visitar/centre-d%E2%80%99interpretaci%C3%B3-del-bosc-de-ribera
107 Centro Sur de Visitantes de Monfrague	Paseo de Pizarro 1 bis, 10694 Torrejón el Rubio (Cáceres)	Parque Nacional de Monfrague y otros	-6° 00' 33"	39° 46' 24"	-6,0094	39,7735 http://centrosurmonfrague.com/
108 Centro de Visitantes Norte del Parque Nacional de Monfrague	Ctra. EX-208 Plasencia - Trujillo Km. 9, 10680 Malpartida de Plasencia (Cáceres)	Parque Nacional de Monfrague y otros	-6° 04' 51"	39° 56' 39"	-6,0810	39,9440
109 Centro de interpretación Vía Verde de la Sierra	Antigua Estación, 11690 Olvera (Cádiz)	ENP-1582-ZIC Sierra de Lijar y otros	-5° 15' 07"	36° 56' 29"	-5,2522	36,9414 http://www.gipuzkoamendizmendi.net/parketxeak/ver.php?&Nelement=1276601622&id=es

CODVIA	IDVIA	IDCentro	Distancia en kilómetros	Nombre centro	Dirección	Espacio más relevante	Enlace
1-BIDA		1	88	1,51 Ekoetxea Txingudi	Parque ecológico Plaiaundi, Pierre Loti Ibilbidea 20304 - Irun (Guipuzcoa)	LIC-578 Txingudi-Bidasoa y otros	http://www.gipuzkoakomuseoak.net/museos/museo.php?id=es&Nmuseo=1257162981
1-BIDA		1	81	4,29 Centro de Interpretación de la Naturaleza Señorío de Bertiz	Señorío de Bertiz, Oieregi, 31720 Baztán (Navarra)	ENP-949 Parque Natural Señorío de Bertiz	http://www.parquedeberliz.es/informacion-es/equipamientos/centro-de-acogida.html
1-BIDA		1	84	5,99 Centro de Interpretación Minas de Arditurri	Arditurri bidea, 3, 20180 Oiarzun (Guipuzcoa)	ENP-1026 Parque Natural Alako Harria	http://www.gipuzkoamendizmendi.net/biotopok/informazioa.php?id=es&Nparque=1273058151
2-PLAZ		2	86	0,14 Centro de visitantes Leizáran	Carretera GI-3091 km 2, 2014 Andoain (Guipuzcoa)	ENP-1036 Biotopo Protegido Leizáran	https://www.leizaran.net/visitantes.html
2-PLAZ		2	85	17,07 Centro de Interpretación del Parque natural de Aralar	Casa de Mikeletes, Alto de Lizarrusti s/n, 20211 Ataun (Guipuzcoa)	LIC Sierra de Aralar y otros	http://www.gipuzkoakomuseoak.net/museos/museo.php?Nmuseo=1261656420&id=es
4-ARRA		4	90	5,27 Centro de Interpretación Toki Alai - Parque de Urkiola	Puerto de Urkiola - 48211 URKIOLA (Vizcaya)	ENP-1032 Parque Natural de Urkiola	http://www.urkiola.net/Castellano/Actividades/tokialai_introduccion.php
5-ARDI		5	84	0,03 Centro de Interpretación Minas de Arditurri	Arditurri bidea, 3, 20180 Oiarzun (Guipuzcoa)	ENP-1026 Parque Natural Alako Harria	http://www.gipuzkoamendizmendi.net/biotopok/informazioa.php?id=es&Nparque=1273058151
5-ARDI		5	88	7,06 Ekoetxea Txingudi	Parque ecológico Plaiaundi, Pierre Loti Ibilbidea 20304 - Irun (Guipuzcoa)	LIC-578 Txingudi-Bidasoa y otros	http://www.gipuzkoakomuseoak.net/museos/museo.php?id=es&Nmuseo=1257162981
7-ITSA		7	91	5,85 Museo de la Minería del País Vasco	Bº Campodio, S/N. Gallarta, 48500 Abanto-Zierbena (Bizkaia)	ENP-1030 Biotopo Protegido Meatzaldea	http://www.meatzaldea.eus/
8-MUTI		8	89	6,04 Parketxe Anduetza	Anduetza etxea, s/n. 20215 - Zegama (Guipuzcoa)	ENP-1033 Parque Natural Aizkorri-Aratz y otr	http://www.gipuzkoakomuseoak.net/museos/museo.php?id=es&Nmuseo=1279296728
8-MUTI		8	87	10,48 Centro de Interpretación Parque Natural Aizkorri-Aratz	Arantzazu auzoa, Gandiaga II eraikina, 20567 Oñati (Guipuzcoa)	ENP-1033 Parque Natural Aizkorri-Aratz	http://www.gipuzkoamendizmendi.net/parketxeak/ver.php?&Nelement=1276601622&id=es
9-VANI		9	87	14,98 Centro de Interpretación Parque Natural Aizkorri-Aratz	Arantzazu auzoa, Gandiaga II eraikina, 20567 Oñati (Guipuzcoa)	ENP-1033 Parque Natural Aizkorri-Aratz	http://www.gipuzkoamendizmendi.net/parketxeak/ver.php?&Nelement=1276601622&id=es
10-VANC		10	82	6,94 Casa del Parque Natural de Izki	Casa del Parque, 01129 Korres (Alava)	ENP-1034 Parque Natural de Izki y otros	http://www.araba.eus/cs/Satellite?c=DPA_Generico_FA&cid=1223893797543&pageid=1193046480887&pagename=DiputacionAlava%2FDPA_Generico_FA%2FDPA_generico
11-VAN3		11	82	1,68 Casa del Parque Natural de Izki	Casa del Parque, 01129 Korres (Alava)	ENP-1034 Parque Natural de Izki y otros	http://www.araba.eus/cs/Satellite?c=DPA_Generico_FA&cid=1223893797543&pageid=1193046480887&pagename=DiputacionAlava%2FDPA_Generico_FA%2FDPA_generico
11-VAN3		11	83	18,52 Casa del Parque Natural de Aizkorri-Aratz	Intuxi, 48, 01250 Arala (Alava)	ENP-1033 Parque Natural de Aizkorri-Aratz	http://www.araba.eus/cs/Satellite?c=Page&cid=1193046479812&language=es_ES&pagename=DiputacionAlava%2FPage%2FDPA_contenidoFinal
11-VAN3		11	80	21,36 Centro de Información del Parque Natural de Urbasa-Andia	Carretera NA-718 km 31,6, Valle de Yerri/Deierri, 31177 (Navarra)	Parque Natural de Urbasa-Andia y otros	http://www.parquedeurbasa.es/informacion/centro-de-informacion-es.html
12-VAN2		12	82	11,49 Casa del Parque Natural de Izki	Casa del Parque, 01129 Korres (Alava)	ENP-1034 Parque Natural de Izki y otros	http://www.araba.eus/cs/Satellite?c=DPA_Generico_FA&cid=1223893797543&pageid=1193046480887&pagename=DiputacionAlava%2FDPA_Generico_FA%2FDPA_generico
12-VAN2		12	83	15,66 Casa del Parque Natural de Aizkorri-Aratz	Intuxi, 48, 01250 Arala (Alava)	ENP-1033 Parque Natural de Aizkorri-Aratz	http://www.araba.eus/cs/Satellite?c=Page&cid=1193046479812&language=es_ES&pagename=DiputacionAlava%2FPage%2FDPA_contenidoFinal
12-VAN2		12	80	23,69 Centro de Información del Parque Natural de Urbasa-Andia	Carretera NA-718 km 31,6, Valle de Yerri/Deierri, 31177 (Navarra)	Parque Natural de Urbasa-Andia y otros	http://www.parquedeurbasa.es/informacion/centro-de-informacion-es.html
13-MONH		13	91	0,71 Museo de la Minería del País Vasco	Bº Campodio, S/N. Gallarta, 48500 Abanto-Zierbena (Bizkaia)	ENP-1030 Biotopo Protegido Meatzaldea	http://www.meatzaldea.eus/
13-MONH		13	92	14,32 Centro de Interpretación del Parque Natural de Armañón y de los Montes de Ordunte	Barrio Ranero, s/n, 48891 Karrantza Harana (Bizkaia)	LIC-598 Ordunte y otros	http://web.bizkaia.eus/es/-/centro-de-interpretacion-del-parque-natural-de-armanon
14-ALCO		14	37	3,32 Centro de visitantes del Parc Natural del Carrascal de la Font Roja	Santuario de la Font Roja, 03801 Alcoy (Alicante)	ENP-626 Parc Natural Carrascal de la Font Roja	http://www.parquesnaturales.gva.es/web/pn-font-roja/centro-visitantes
14-ALCO		14	38	11,60 Centro de visitantes del Parc Natural de la Serra de Mariola	Mas d'Ull de Canals, Ctra. CV-795 km 17,5, 03450 Banyeres de Mariola (Alicante)	ENP-666 Parc Natural de la Serra de Mariola	http://www.parquesnaturales.gva.es/web/pn-serra-de-mariola/centro-de-visitantes
17-BAIX		17	71	0,02 Centro de Visitantes del Parc Natural dels Ports en el Baix Ebre	Av. Val de Zafán, s/n, 43520 Roquetes (Tarragona)	ENP-518 Parc Natural dels Ports y otros	http://parcsnaturals.gencat.cat/es/ports/visiteu-nos/equipaments_i_litneraris/seu_i_centres_d_informacio/02-ciba/
17-BAIX		17	106	0,36 Centre d'Interpretació del Bosc de Ribera	Canal de la dreta de l'Ebre, 43591 Aldover (Tarragona)	MAB-42 Terres de l'Ebre y otros	http://www.viulebre.com/que_visitar/centre-d%28%99interpretaci%3B3-del-bosc-de-ribera
17-BAIX		17	72	5,95 Centro de Visitantes del Parc Natural dels Ports en la Terra Alta	Ctra. T-330, km 27, 43595 Prat de Comte (Tarragona)	ENP-518 Parc Natural dels Ports y otros	http://parcsnaturals.gencat.cat/es/ports/visiteu-nos/equipaments_i_litneraris/seu_i_centres_d_informacio/04-cita/
17-BAIX		17	76	7,32 Punto de Información Ca la Pelo de Pauls. Parc Natural dels Ports	C/ Ca la Vila, 8, 43593 Pauls (Tarragona)	ENP-518 Parc Natural dels Ports y otros	http://parcsnaturals.gencat.cat/es/ports/visiteu-nos/equipaments_i_litneraris/seu_i_centres_d_informacio/punt-informacio-pauls/
17-BAIX		17	74	13,76 Punto de información. Ecomuseu dels Ports	C/ Picasso, 18, 43596 Horta de Sant Joan (Tarragona)	ENP-518 Parc Natural dels Ports y otros	http://parcsnaturals.gencat.cat/es/ports/visiteu-nos/equipaments_i_litneraris/seu_i_centres_d_informacio/05-ecomuseu/
17-BAIX		17	77	13,99 Punto de Información Museo de la Pauma. Parc Natural dels Ports	C/ Clavel, 52, 43514 Mas de Barberans (Tarragona)	ENP-518 Parc Natural dels Ports y otros	http://parcsnaturals.gencat.cat/es/ports/visiteu-nos/equipaments_i_litneraris/seu_i_centres_d_informacio/punt-dinformacio-museu-pauma/
20-CAR1		20	65	0,16 Casal dels Volcans	Avenida de Santa Coloma, 47, 17800 Olot (Girona)	ENP-230 P. Nat. Zona Volcánica de la Garrotxa	http://parcsnaturals.gencat.cat/es/garrotxa/visiteu-nos/equipaments-iitneraris/centres-informacio-parc-natural-zona-volcanica-garrotxa/
20-CAR1		20	64	3,94 Centro de información de Can Serra	Ctra. Olot- Santa Pau, km 4, 17811 (Santa Pau Girona)	ENP-230 P. Nat. Zona Volcánica de la Garrotxa	http://parcsnaturals.gencat.cat/es/garrotxa/visiteu-nos/equipaments-iitneraris/centres-informacio-parc-natural-zona-volcanica-garrotxa/
20-CAR1		20	63	5,49 Centro de información de Can Passavent	Can Passavent s/n, 17810 Santa Pau (Girona)	ENP-230 P. Nat. Zona Volcánica de la Garrotxa	http://parcsnaturals.gencat.cat/es/garrotxa/visiteu-nos/equipaments-iitneraris/centres-informacio-parc-natural-zona-volcanica-garrotxa/
22-CATR		22	91	8,66 Museo de la Minería del País Vasco	Bº Campodio, S/N. Gallarta, 48500 Abanto-Zierbena (Bizkaia)	ENP-1030 Biotopo Protegido Meatzaldea	http://www.meatzaldea.eus/
23-CIDA		23	57	0,12 Centro de Interpretación del Alto Valle del Cidacos	C/ Amancio González, 2, 26589 (La Rioja)	MAB Valles de Leza, Jubera, Cidacos y Alhama	https://larioja.org/medio-ambiente/es/espacios-naturales-protegidos/reserva-natural-sotos-alfarro/centro-interpretacion
23-CIDA		23	56	21,87 Centro de Interpretación de los Sotos del Ebro	Pza. de España 1, 26540 Alfaro (La Rioja)	ENP-175 Sotos y Riberas del Ebro	http://www.larioja.org/medio-ambiente/es/espacios-naturales-protegidos/reserva-natural-sotos-alfarro/centro-interpretacion
25-EO		25	100	14,59 Centro de Interpretación de la Ría del Eo	Antigua Fabrica de Serrasa, 33760, Castropol (Asturias)	MAB-33 Rías del Eo, Oscos y Terras de Burón	https://www.turismoasturias.es/descubre/cultura/museos-y-espacios-culturales/otros-espacios/centro-de-interpretacion-de-la-ria-del-eo/
25-EO		25	101	17,10 Aula de la Naturaleza de Santa Eulalia de Oscos	33776 Santa Eulalia de Oscos (Asturias)	MAB-33 Rías del Eo, Oscos y Terras de Burón	https://guiaaesturias.com/lugar/aula-la-naturaleza-santa-eulalia-oscos-entrada-gratuita/
26-FERR		26	69	15,13 Oficina de Información del Parque Natural de las Cabeceras del Ter y del Freser	Plaza del Ayuntamiento, 4, 17534 Queralbs (Girona)	ENP-217 Serra Cavallera y otros	http://parcsnaturals.gencat.cat/es/ter-freser/visiteu-nos/oficines-dinformacio/oficina-del-parc/
27-FUSO		27	103	0,03 Aula de la Naturaleza Estación de la Manjoya	Via Verde, La Manjoya, 33196 Oviedo (Asturias)	ENP-105 Res. Nat. Parcial Cueva las Caldas y otros	http://www.juntadeandalucia.es/medioambiente/servic5/ventana/mostrarficha.do?IdEquipamiento=19584
28-GDLM		28	6	3,91 Punto de información Laguna Grande	Ctra. A-319 P.K 19, 2344 Baeza (Jaén)	ENP-1445 Laguna Grande, ENP-1616 Rio Guac	http://www.juntadeandalucia.es/medioambiente/servic5/ventana/mostrarficha.do?IdEquipamiento=19584
30-GUA1		30	26	9,20 Centro de Interpretación Dehesa de Moheda Alta	Moheda Alta, Carretera EX 116 km. 4,8. 06760 Navalvillar de Pela (Badajoz)	ZEPa-16 Vega del Ruecas, Cúbar y Moheda	http://turismoextremadura.com/viajar/turismo/es/explora/Centro-de-Interpretacion-Dehesa-de-Moheda-Alta-00001/
30-GUA1		30	34	9,55 Centro de interpretación de la ZEPA Sierra de Las Villuercas y Valle del Guadarranque	Carretera del embalse de Cancho del Fresno, 10136 Cañamero (Cáceres)	ZEPa S. de las Villuercas y Valle del Guadarran	http://www.juntadeandalucia.es/medioambiente/servic5/ventana/mostrarficha.do?IdEquipamiento=44272
32-JARA		32	30	18,15 Centro de interpretación del fósil	Calle de las Escuelas 2, 10331 Navatrasierra (Cáceres)	LIC-286 Sierra de las Villuercas, y Geoparque	http://www.turismoextremadura.com/viajar/turismo/es/explora/Centro-de-Interpretacion-del-Fossil/
33-LAC1		33	54	0,10 Centro del Urogallo	C/Real, s/n. 24111. Cabañales de Arriba (León)	MAB Valle de Laciana y otros	http://www.patrimonionatural.org/casas-del-parque/casas-del-parque/centro-del-urogallo
33-LAC1		33	55	20,77 Casa del Parque de Babia y Luna	Palacio de Quiñones , C/Real s/n, 24143 Riolago (León)	ENP-193 Parque Natural de Babia y Luna y otr	http://www.patrimonionatural.org/casas-del-parque/casas-del-parque/casa-del-parque-de-babia-y-luna
34-LINA		34	6	15,64 Punto de información Laguna Grande	Ctra. A-319 P.K 19, 2344 Baeza (Jaén)	ENP-1445 Laguna Grande, ENP-1616 Rio Guac	http://www.juntadeandalucia.es/medioambiente/servic5/ventana/mostrarficha.do?IdEquipamiento=19584
35-LITO		35	19	0,58 Ecomuseo molino mareal El Pintado	Ctra. N-431, s/n. 21400 Ayamonte (Huelva)	ENP-1462 Paraje Natural Marismas de Isla Crk	http://www.juntadeandalucia.es/medioambiente/servic5/ventana/mostrarficha.do?IdEquipamiento=44272
35-LITO		35	18	10,37 Centro de visitantes Anastasio Senra	Ctra. del Dique Juan Carlos I Km 3. 21071 (Huelva)	ENP-1465 Paraje Natural Marismas del Odiel	http://www.juntadeandalucia.es/medioambiente/servic5/ventana/mostrarficha.do?IdEquipamiento=19531
36-LUCA		36	1	7,47 Centro de visitantes Los Yesares	C/ Terraplén s/n. 04270 Sorbas (Almería)	ENP-1561, Sierra de Cabrera-Bedar	http://www.juntadeandalucia.es/medioambiente/servic5/ventana/mostrarficha.do?IdEquipamiento=19688
37-LUMB		37	79	0,48 Centro de Interpretación de las Foces	Plaza Mayor, 31440 Lumbier (Navarra)	ENP-978 Reserva Natural Foz de Lumbier y otro	http://www.turismo.navarra.es/esp/organice-viaje/recurso.aspx?o=3048
40-NORO		40	35	19,21 Centro de visitantes Ricardo Codorniu	Ctra de Fuente Alta, RM-515 Km 12, 30840 Alhama de Murcia (Murcia)	ENP-327 Parque Reg. Sierra Espuña y otros	http://www.murcianatural.carm.es/web/quest/visor-contenidos-dinamicos?artId=416074&groupId=14&version=1_0
41-OJN1		41	42	10,37 Punto de información del Parc Natural de Serra Calderona	C/ Lepanto,8, 46119 Naquera (Valencia)	ENP-672 Parc Natural de Serra Calderona	http://www.parquesnaturales.gva.es/web/pn-serra-calderona/centro-de-visitantes
41-OJN1		41	44	12,58 Centro de Interpretación del Parc Natural de la Serra d'Espada	Avda. Francisco Mondragón, 2, 12528 Esldia (Castellón)	ENP-669 Parc Natural de la Serra d'Espada	http://www.parquesnaturales.gva.es/web/pn-serra-d-espada/centro-de-visitantes
41-OJN1		41	43	14,88 Centro de Educación Ambiental de la Comunidad Valenciana	Ctra. Siderurgica, km 2, 46500 Sagunt (Valencia)	ENP-750 Marjal dels Moros	http://www.agroambient.gva.es/es/web/ceavc
43-OS12		43	103	8,25 Aula de la Naturaleza Estación de la Manjoya	Via Verde, La Manjoya, 33196 Oviedo (Asturias)	ENP-105 Res. Nat. Parcial Cueva las Caldas y otros	http://www.juntadeandalucia.es/medioambiente/servic5/ventana/mostrarficha.do?IdEquipamiento=19584
43-OS12		43	94	21,44 Centro de Información del Parque Natural Las Ubiñas - La Mesa	Tuiza Riba s/n., 33628 Lena (Asturias)	ENP-139 Parque Natural Las Ubiñas-La Mesa y	http://naturalezadeasturias.es/espacios/visita/centros/9-PN-ubinyas-la-mesa.html
44-OSO2		44	94	13,79 Centro de Información del Parque Natural Las Ubiñas - La Mesa	Tuiza Riba s/n., 33628 Lena (Asturias)	ENP-139 Parque Natural Las Ubiñas-La Mesa y	http://naturalezadeasturias.es/espacios/visita/centros/9-PN-ubinyas-la-mesa.html
45-PAS		45	93	0,01 Punto de Información Red Natura 2000 en Valles Pasiegos	Antigua estación de ferrocarril. 39670 Puente Viesgo (Cantabria)	ENP-150 LIC RIO PAS	https://redcantabrarural.com/post-portfolio/enp-valles-pasiegos/#PuntoRN2000VallesPasiegos
46-PIQ		46	91	7,64 Museo de la Minería del País Vasco	Bº Campodio, S/N. Gallarta, 48500 Abanto-Zierbena (Bizkaia)	ENP-1030 Biotopo Protegido Meatzaldea	http://www.meatzaldea.eus/
48-PREJ		48	57	2,49 Centro de Interpretación del Alto Valle del Cidacos	C/ Amancio González, 2, 26589 (La Rioja)	MAB Valles de Leza, Jubera, Cidacos y Alhama	https://larioja.org/medio-ambiente/es/espacios-naturales-protegidos/reserva-natural-sotos-alfarro/centro-interpretacion
50-SAFO		50	40	9,39 Oficina del Marjal de Pego-Oliva	C/ Llavador, nº 5, 03780 Pego (Alicante)	ENP-645 Parc Natural Marjal de Pego-Oliva	http://www.parquesnaturales.gva.es/web/pn-marjal-de-pego-oliva/oficina-del-parque
53-SM1		53	50	4,70 Casa del Parque de Montes Obarenes - San Zadornil (Oña)	Carretera de Penches s/n, 09530 Oña (Burgos)	ENP-190 P. Natural Montes Obarenes-San Zad	http://www.patrimonionatural.org/casas-del-parque/casas-del-parque/casa-del-parque-de-montes-obarenes-san-zadornil-ona
54-SM3		54	51	8,81 Casa del Parque 'Ojo Guareña'	Carretera BU-526. Quintanilla del Rebollar, 09568 (Burgos)	ENP-189 Monumento Natural Ojo Guareña	http://www.patrimonionatural.org/casas-del-parque/casas-del-parque/casa-del-parque-ojo-guarena
56-TAJU		56	46	4,31 Centro de Educación ambiental El Campillo	Ctra. N III, km 19, 28529 Rivas-Vaciamadrid (Madrid)	ENP-181 Parque Regional del Sureste	

89-SIER	89	12	0,02 Centro de Interpretación y Observatorio Ornitológico del Peñón de Zaframagón	Antigua Estación de FC de Zaframagón, 41780 Coripe (Sevilla)	ENP-1488, Peñón de Zaframagón	https://www.fundacionviaverdedelasierra.es/atractivos/observatorio-de-aves-de-zaframagon/
89-SIER	89	11	13,23 Punto de información Zahara de la Sierra	Plaza de Zahara, 3. 11688 Zahara de la Sierra (Cádiz)	ENP-1582 Sierra Lijar, MAB Intercont. Mediter	http://www.juntadeandalucia.es/medioambiente/servic5/ventana/mostrarficha.do?idEquipamiento=19995
89-SIER	89	109	9,92 Centro de interpretación Vía Verde de la Sierra	Antigua Estación, 11690 Olvera (Cádiz)	ENP-1582 ZIC Sierra de Lijar y otros	https://www.fundacionviaverdedelasierra.es/atractivos/centro-de-interpretacion-via-verde-de-la-sierra/
91-PREL	91	13	5,73 Centro de visitantes del Parque Natural Bahía de Cádiz	C/ Buen Pastor, 507. 11100 San Fernando (Cádiz)	ENP-1309, Parque Natural Bahía de Cádiz	http://www.juntadeandalucia.es/medioambiente/servic5/ventana/mostrarficha.do?idEquipamiento=19828
92-CBAL	92	15	5,00 Centro de visitantes Fabrica de Hielo	Bajo de Guia, s/n 11540 Sanlúcar de Barrameda (Cádiz)	ENP-1374 y otros, Doñana	http://www.juntadeandalucia.es/medioambiente/servic5/ventana/mostrarficha.do?idEquipamiento=32701
93-ALC1	93	37	4,24 Centro de visitantes del Parc Natural del Carrascal de la Font Roja	Santuario de la Font Roja, 03801 Alcoy (Alicante)	ENP-626 Parc Natural Carrascal de la Font Roja	http://www.parquesnaturales.gva.es/web/pn-font-roja/centro-visitantes
93-ALC1	93	38	10,64 Centro de visitantes del Parc Natural de la Serra de Mariola	Mas d'Ull de Canals, Ctra. CV-795 km 17,5, 03450 Banyeres de Mariola (Alicante)	ENP-666 Parc Natural de la Serra de Mariola	http://www.parquesnaturales.gva.es/web/pn-serra-de-mariola/centro-de-visitantes
94-MATG	94	13	11,08 Centro de visitantes del Parque Natural Bahía de Cádiz	C/ Buen Pastor, 507. 11100 San Fernando (Cádiz)	ENP-1309, Parque Natural Bahía de Cádiz	http://www.juntadeandalucia.es/medioambiente/servic5/ventana/mostrarficha.do?idEquipamiento=19828
95-NICO	95	66	0,25 Centro de interpretación Parc Natural del Cadi-Moixeró	C/ La Vinya, 1 - 08695 Bagà (Barcelona)	ENP-337 Parc Natural Cadi-Moixeró	http://parcsnaturals.gencat.cat/es/cadi/visiteu-nos/equipaments-itineraris/equipaments/centres-parc/centre-parc/
95-NICO	95	68	8,89 Centro de Información e Interpretación del Macizo del Pedraforca	Pl. Pedraforca, s/n, 08697 Saldes (Barcelona)	ENP-337 Parc Natural Cadi-Moixeró	http://parcsnaturals.gencat.cat/es/cadi/visiteu-nos/equipaments-itineraris/equipaments/centres-parc/centre-informacio-interpretacio-massis-pedraforca/
99-NEVA	99	3	2,22 Centro de visitantes El Dornajo	Ctra. A-395 Sierra Nevada Km. 23. 18160 Gúejar Sierra (Granada)	ENP-1587 y ENP-1588, Sierra Nevada	http://www.juntadeandalucia.es/medioambiente/servic5/ventana/mostrarficha.do?idEquipamiento=19476
103-VANG	103	87	6,96 Centro de interpretación Parque Natural Aizkorri-Aratz	Arantzazu auzoa, Gandiaga II eraikina, 20567 Oñati (Guipúzcoa)	ENP-1033 Parque Natural Aizkorri-Aratz	http://www.gipuzkoamendizmendi.net/parkeaxeak/ver.php?&Nelema=1276601622&id-es
103-VANG	103	89	12,64 Parketxe Anduetza	Andueza etxea, s/n. 20215 - Zegama (Guipuzcoa)	ENP-1033 Parque Natural Aizkorri-Aratz y otros	http://www.gipuzkoakomuseoak.net/museos/museo.php?id-es&Nmuseo=1279296728
103-VANG	103	90	Puerto de Urkiola - 48211 URKIOLA (Vizcaya)	Puerto de Urkiola - 48211 URKIOLA (Vizcaya)	ENP-1032 Parque Natural de Urkiola	http://www.urkiola.net/Castellano/Actividades/tokialai_introduccion.php
104-KADA	104	91	9,70 Museo de la Minería del País Vasco	Bº Campodiago, S/N. Gallarta, 48500 Abanto-Zierbena (Bizkaia)	ENP-1030 Biotopo Protegido Meatzaldea	http://www.meatzaldea.eus/
105-PLA2	105	85	18,41 Centro de interpretación del Parque natural de Aralar	Casa de Mikeletes, Alto de Lizarrusti s/n, 20211 Ataun (Guipuzcoa)	LIC Sierra de Aralar y otros	http://www.gipuzkoakomuseoak.net/museos/museo.php?Nmuseo=1261656420&id-es
106-MANA	106	102	5,20 Centro de Información Parque natural de la península de Llevant	S'Alqueria Vella de Baix, 07570 Artá (Illes Balears)	ENP-307 Parque natural de la península de Llevant	https://www.caib.es/sites/espainaturalsprotegit/es/parque_natural_de_la_peninsula_de_llevant-21675/
112-BAZG	112	108	0,41 Centro de Visitantes Norte del Parque Nacional de Monfrague	Ctra. EX-208 Plasencia - Trujillo Km. 9. 10680 Malpartida de Plasencia (Cáceres)	ENP-1235 P. Nacional de Monfrague y otros	http://turismoextremadura.com/viajar/turismo/es/explora/Centro-de-interpretacion-Museo-Vivo-de-la-Dehesa/
112-BAZG	112	32	1,03 Centro de interpretación Museo vivo de la Dehesa	Finca El Carrascal, 10680 Malpartida de Plasencia (Cáceres)	MAB Monfragüe y otros	http://turismoextremadura.com/viajar/turismo/es/explora/Centro-de-interpretacion-de-la-Naturaleza-del-Parque-Nacional-de-Monfraguee-00001/
112-BAZG	112	28	8,42 Centro de interpretación de la Naturaleza del P. N. de Monfragüe	10695 Villarreal de San Carlos (Cáceres)	ENP-1235 P. Nacional de Monfrague y otros	http://turismoextremadura.com/viajar/turismo/es/explora/Centro-de-interpretacion-Reserva-de-la-Biosfera-Portico-de-Monfraguee/
112-BAZG	112	33	13,03 Centro de interpretación Reserva de la Biosfera, Pórtico de Monfragüe	10521 Toril (Cáceres)	MAB Monfragüe y otros	http://centrosurmonfrague.com/
112-BAZG	112	107	15,20 Centro Sur de Visitantes de Monfrague	Paseo de Pizarro 1 bis, 10694 Torrejón el Rubio (Cáceres)	ENP-1235 P. Nacional de Monfrague y otros	http://parcsnaturals.gencat.cat/es/ports/visiteu-nos/equipaments-i-itineraris/seu-i-centres-d-informacio/02-cibe/
115-BAX1	115	71	0,98 Centro de Visitantes del Parc Natural dels Ports en el Baix Ebre	Av. Val de Zafán, s/n, 43520 Roquetes (Tarragona)	ENP-518 Parc Natural dels Ports y otros	http://parcsnaturals.gencat.cat/es/ports/visiteu-nos/equipaments-i-itineraris/seu-i-centres-d-informacio/punt-d-informacio-museu-pauma/
115-BAX1	115	77	12,23 Punto de Información Museu de la Pauma. Parc Natural dels Ports	C/ Clavell, 52, 43514 Mas de Barberans (Tarragona)	ENP-518 Parc Natural dels Ports y otros	http://parcsnaturals.gencat.cat/es/ports/visiteu-nos/equipaments-i-itineraris/seu-i-centres-d-informacio/punt-informacio-pauls/
115-BAX1	115	76	14,35 Punto de Información Ca la Pelo de Pauls. Parc Natural dels Ports	C/ Ca la Vila, 8, 43593 Pauls (Tarragona)	ENP-518 Parc Natural dels Ports y otros	http://www.juntadeandalucia.es/medioambiente/servic5/ventana/mostrarficha.do?idEquipamiento=19847
116-BAZ1	116	2	5,33 Centro de visitantes Narváez	Autovía A-92. Salida Km. 324. 18800 Baza (Granada)	ENP-1559, Parque Natural Sierra de Baza	http://www.patrimoniatural.org/casas-del-parque/casas-del-parque/casa-del-parque-de-la-nava-y-campos-de-palencia
120-BUR2	120	52	6,74 Casa del Parque de La Nava y Campos de Palencia	C/ Mayor, 17. 34337 Fuentes de la Nava (Palencia)	LIC-166 Laguna de La Nava y otros	http://www.patrimoniatural.org/casas-del-parque/casas-del-parque/casa-del-parque-de-la-nava-y-campos-de-palencia
121-CATO	121	35	10,27 Centro de visitantes Ricardo Codorniu	Ctra de Fuente Alta, RM-515 Km 12, 30840 Alhama de Murcia (Murcia)	ENP-327 Parque Reg. Sierra Espuña y otros	http://www.patrimoniatural.org/casas-del-parque/casas-del-parque/casa-del-parque-del-sabihar
123-SM5	123	48	8,82 Casa del Parque del Sabinar	Palacio de Santa Coloma. Muriel de la Fuente (Soria)	LIC-105 y otros	http://www.patrimoniatural.org/casas-del-parque/casas-del-parque/casa-del-parque-del-canon-del-rio-lobos
123-SM5	123	49	12,10 Casa del Parque del Cañón del Río Lobos	Ctra. SO-920 del Burgo a S. Leonardo de Yague km 16, 42317 Ucro (Soria)	ENP-184 Parque Natural Cañón del Río Lobos	http://www.juntadeandalucia.es/medioambiente/servic5/ventana/mostrarficha.do?idEquipamiento=19685
124-ACEI	124	9	1,15 Ecomuseo de la Cueva de los Murciélagos	Ctra. CO-6210, Km. 4. 14870 Zuheros (Córdoba)	ENP-1606 PN Sierras Subbéticas y Geoparque	http://www.juntadeandalucia.es/medioambiente/servic5/ventana/mostrarficha.do?idEquipamiento=19885
124-ACEI	124	8	5,26 Punto de información laguna del Rincón	Ctra. CO-5210 km 5, 14920 Aguilar de la Frontera (Córdoba)	ENP-1453, Lagunas del Sur de Córdoba	http://www.juntadeandalucia.es/medioambiente/servic5/ventana/mostrarficha.do?idEquipamiento=20009
124-ACEI	124	25	6,17 Centro de visitantes Santa Rita	Ctra. A-340 Km. 57. 14940 Cabra (Córdoba)	ENP-1606 Parque Natural Sierras Subbéticas y	http://www.juntadeandalucia.es/medioambiente/servic5/ventana/mostrarficha.do?idEquipamiento=19438
124-ACEI	124	24	8,08 Centro de visitantes Laguna de Zóñar	Ctra. A-309 Km 77,6. 14920 Aguilar de la Frontera (Córdoba)	ENP-1453, Lagunas del Sur de Córdoba	http://www.rednaturaldearagon.com/centros/centro-de-interpretacion-agramonte/
125-MONC	125	59	13,98 Centro de Interpretación de Agramonte	Carretera Moncayo, 50500 San Martín de la Virgen del Moncayo (Zaragoza)	LIC-144 Sierra del Moncayo y otros	http://www.patrimoniatural.org/casas-del-parque/casas-del-parque/centro-del-urogallo
127-LAC2	127	54	5,77 Centro del Urogallo	C/Real, s/n. 24111. Caboalles de Arriba (León)	MAB Valle de Laciana y otros	http://www.patrimoniatural.org/casas-del-parque/casas-del-parque/casa-del-parque-de-babia-y-luna
127-LAC2	127	55	13,46 Casa del Parque de Babia y Luna	Palacio de Quiñones , C/Real s/n, 24143 Riolago (León)	ENP-193 Parque Natural de Babia y Luna y otr	https://redcantabrarural.com/post-portfolio/enp-valles-pasiegos/#PuntoRN2000VallesPasiegos
128-BESA	128	93	8,60 Punto de Información Red Natura 2000 en Valles Pasiegos	Antigua estación de ferrocarril. 39670 Puente Viesgo (Cantabria)	ENP-150 LIC-PIO PAS	http://www.juntadeandalucia.es/medioambiente/servic5/ventana/mostrarficha.do?idEquipamiento=19629
133-LAGU	133	10	8,59 Centro de Visitantes Jose Antonio Valverde	Cerro del Palo s/n. 29520 Fuente de Piedra (Málaga)	ENP-1429 ZIC Laguna de Fuente de Piedra	http://www.parquesnaturales.gva.es/web/pn-turia/centro-de-visitantes
135-LLIR	135	41	2,06 Centro de visitantes del Parc Natural del Túria	Ctra. CV-50 PK 87,2. Pont de la Barca, 46191 Vilamarxant (Valencia)	ENP-683 Parc Natural del Túria	http://parcsnaturals.gencat.cat/es/cadi/visiteu-nos/equipaments-itineraris/equipaments/centres-parc/centre-parc/
141-LLOB	141	66	15,07 Centro de interpretación Parc Natural del Cadi-Moixeró	C/ La Vinya, 1 - 08695 Bagà (Barcelona)	ENP-337 Parc Natural Cadi-Moixeró	http://parcsnaturals.gencat.cat/es/cadi/visiteu-nos/equipaments-itineraris/equipaments/centres-parc/centre-informacio-interpretacio-massis-pedraforca/
141-LLOB	141	68	17,16 Centro de Información e Interpretación del Macizo del Pedraforca	Pl. Pedraforca, s/n, 08697 Saldes (Barcelona)	ENP-337 Parc Natural Cadi-Moixeró	http://www.patrimoniatural.org/casas-del-parque/casas-del-parque/casa-del-parque-de-las-lagunas-de-villafafia-el-palomar
142-BUR3	142	53	21,50 Casa del Parque de las Lagunas de Villafafia "El Palomar"	Ctra. Villalpando, Km. 1,5. 9136 Villafafia (Zamora)	ENP-209 Reserva Natural Lagunas de Villafafia	http://www.patrimoniatural.org/casas-del-parque/casas-del-parque/casa-del-parque-de-las-lagunas-de-villafafia-el-palomar
143-PLA2	143	29	13,05 Centro de interpretación de la Reserva Natural de la Garganta de los Infiernos	Carretera Nacional 110 km 368, 10612 Jerte (Cáceres)	LIC-285 Sierra de Gredos y Valle del Jerte	http://turismoextremadura.com/viajar/turismo/es/explora/Centro-de-interpretacion-de-la-Reserva-Natural-de-la-Garganta-de-los-Infiernos/
146-PLA2	146	53	10,34 Casa del Parque de las Lagunas de Villafafia "El Palomar"	Ctra. Villalpando, Km. 1,5. 9136 Villafafia (Zamora)	ENP-209 Reserva Natural Lagunas de Villafafia	http://www.patrimoniatural.org/casas-del-parque/casas-del-parque/casa-del-parque-de-las-lagunas-de-villafafia-el-palomar
149-VAN6	149	85	22,85 Centro de interpretación del Parque natural de Aralar	Casa de Mikeletes, Alto de Lizarrusti s/n, 20211 Ataun (Guipuzcoa)	LIC Sierra de Aralar y otros	http://www.gipuzkoakomuseoak.net/museos/museo.php?Nmuseo=1261656420&id-es
149-VAN6	149	80	29,57 Centro de Información del Parque Natural de Urbasa-Andia	Carretera NA-718 km 31,6, Valle de Yerri/Delierri, 31177 (Navarra)	Parque Natural de Urbasa-Andia y otros	http://www.parquedeurbasa.es/informacion/centro-de-informacion-es.html



**VÍAS VERDES Y RED NATURA 2000:
Divulgación de Espacios Naturales
Protegidos y Geoparques a través
de la Red Estatal de Vías Verdes**

www.viasverdes.com

#VVyRedNatura2000